



# Guide Mobilité

## *Mobility Guide*



Été 2026

*Summer 2026*

**Horaires et informations pratiques  
Du 21 juin au 6 septembre 2026**

*Schedule and practical information from 21 June to 6 September 2026*



**Guillestrois Queyras**  
COMMUNAUTÉ DE COMMUNES

La Communauté de communes du Guillestrois-Queyras, aux côtés de ses partenaires, met à votre disposition une offre de services de mobilité.

Retrouvez dans ce guide l'ensemble des informations utiles pour faciliter vos déplacements sur le territoire.



*The Guillestrois-Queyras Community of Municipalities, alongside its partners, provides a range of mobility services. This guide contains all the information you need to make getting around the area easier.*

## Sommaire

Plan du réseau	3
Calendrier	4
Horaires des lignes	5
Escarton	5
Villages	11
ZOU Proximité	17
Mobilités partagées	25
Covoiturage	26
Autostop	27
Bornes de recharges VE	28
Vélo	29
Services vélo	30
Itinéraires vélo loisir	31
Venir dans le Guillestrois-Queyras	32

## Contents

<i>Network map</i>	<i>3</i>
<i>Calendar</i>	<i>4</i>
<i>Timetables</i>	<i>5</i>
<i>Escarton</i>	<i>5</i>
<i>Village</i>	<i>11</i>
<i>ZOU Proximité</i>	<i>17</i>
<i>Shared mobility</i>	<i>25</i>
<i>Carpooling</i>	<i>26</i>
<i>Hitchhiking</i>	<i>27</i>
<i>EV charging stations</i>	<i>28</i>
<i>Cycling</i>	<i>29</i>
<i>Cycling services</i>	<i>30</i>
<i>Leisure cycling routes</i>	<i>31</i>
<i>Arriving in Guillestrois-Queyras</i>	<i>32</i>



@CCGQ



@CCGQ

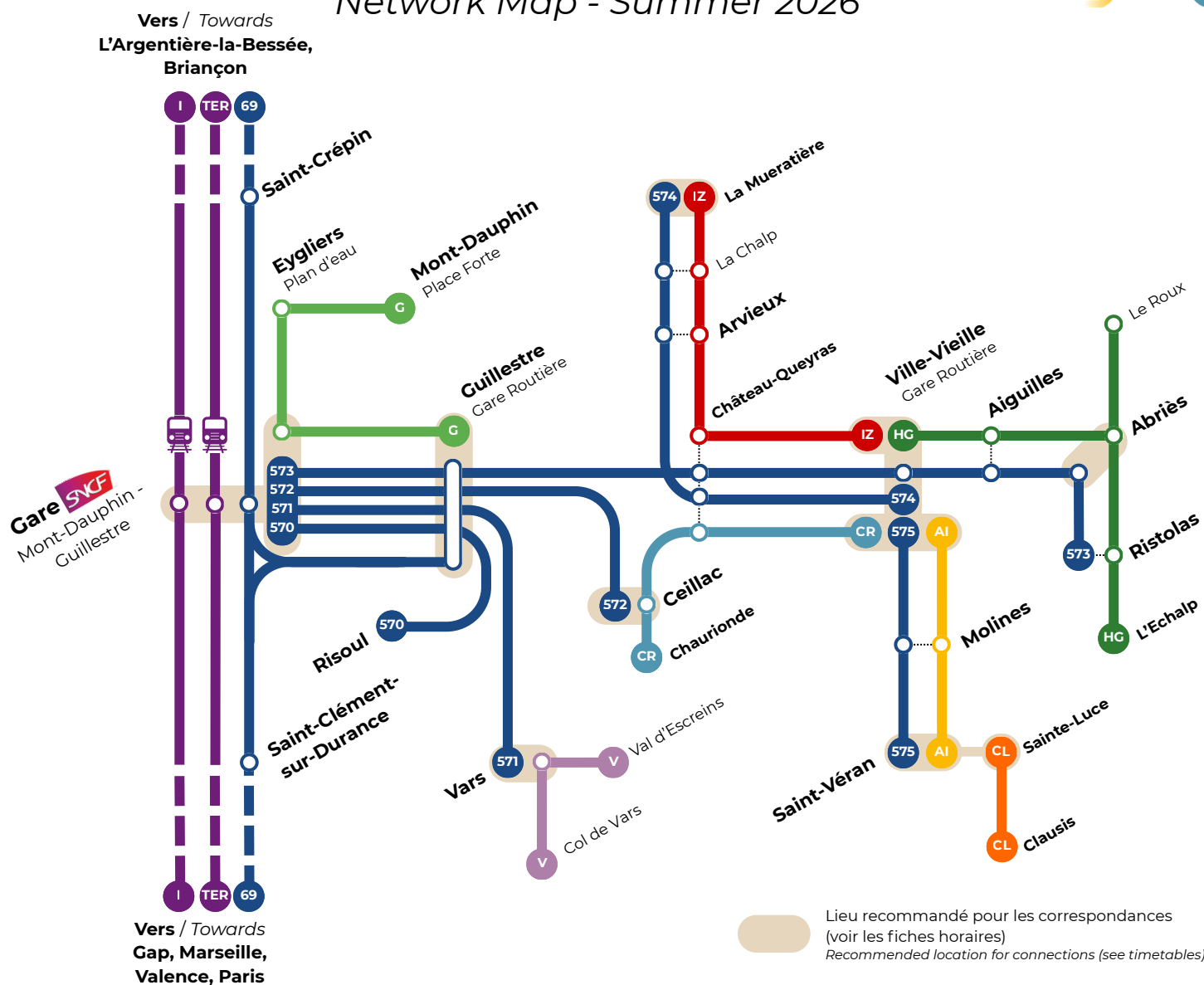


CE SOMMAIRE EST INTERACTIF, VOUS POUVEZ CLIQUER SUR SON CONTENU.

*THIS TABLE OF CONTENTS IS INTERACTIVE, SO YOU WILL BE ABLE TO CLICK ON VARIOUS ITEMS.*

# Plan du Réseau - Été 2026

## Network Map - Summer 2026



### Lignes ZOU Proximité

- 570 ZOU Proximité 570**  
Gare SNCF - Guillestre - Risoul
- 571 ZOU Proximité 571**  
Gare SNCF - Guillestre - Vars
- 572 ZOU Proximité 572**  
Gare SNCF - Guillestre - Ceillac
- 573 ZOU Proximité 573**  
Gare SNCF - Guillestre -  
Château-Queyras - Ville-Vieille  
- Aiguilles - Abriès - Ristolas
- 574 ZOU Proximité 574**  
Ville-Vieille - Château-Queyras  
- Arvieux
- 575 ZOU Proximité 575**  
Ville-Vieille - Molines  
- Saint-Véran

### Navettes de l'Escarton

- HG Escarton Haut-Guil**  
Ville-Vieille - Aiguilles - Abriès  
- Le Roux - Ristolas - L'Echalp
- AI Escarton Aigues**  
Ville-Vieille - Molines - Saint-Véran
- CR Escarton Cristillan**  
Ville-Vieille - Maison du Roy - Ceillac
- IZ Escarton Izoard**  
Ville-Vieille - Château-Queyras  
- Arvieux - La Mueratière

### Navettes Villages

- CL Saint-Véran - Clausis**  
Sainte-Luce - Cabane de la  
Lavaïte
- G Guillestre**  
Guillestre - Eyglies - Mont-Dauphin
- V Vars**  
Val d'Escreins - Vars - Col de Vars

### Ligne ZOU Express

- 69 ZOU LER 69**  
Marseille - Gap -  
Briançon

### Trains

- TER**  
Gap - Briançon  
Valence - Gap - Briançon  
Marseille - Gap - Briançon
- I Intercité de nuit**  
Paris - Briançon



CLIQUEZ SUR LE NOM DES LIGNES POUR CONSULTER DIRECTEMENT LES FICHES HORAIRES.  
CLICK ON THE NAME OF THE LINES TO VIEW THE TIMETABLES DIRECTLY.

# Calendrier de fonctionnement

## Operating schedule



		Juin / June																													
		l	m	m	j	v	s	d	l	m	m	j	v	s	d	l	m	m	j	v	s	d	l	m	m	j	v	s	d	l	m
		1	2	3	4	5	6	7	8	9	10	11	12	13	14	15	16	17	18	19	20	21	22	23	24	25	26	27	28	29	30
ESCARTON	Haut-Guil	-	-	-	-	-	-	-	-	-	-	-	-	-	-	-	-	-	-	-	-	-	-	-	-	-	-	-	-	-	-
	Aigues	-	-	-	-	-	-	-	-	-	-	-	-	-	-	-	-	-	-	-	-	-	-	-	-	-	-	-	-	-	-
	Izoard	-	-	-	-	-	-	-	-	-	-	-	-	-	-	-	-	-	-	-	-	-	-	-	-	-	-	-	-	-	-
	Cristillan	-	-	-	-	-	-	-	-	-	-	-	-	-	-	-	-	-	-	-	-	-	-	-	-	-	-	-	-	-	-
VILLAGES	Saint-Véran - Clausis	-	-	-	-	-	-	-	-	-	-	-	-	-	-	-	-	-	-	-	-	-	-	-	-	-	-	-	-	-	
Navettes intersaisons sur réservation*		-	-	-	-	-	-	-	-	-	-	-	-	-	-	-	-	-	-	-	-	-	-	-	-	-	-	-	-	-	-

		Juillet / July																														
		m	j	v	s	d	l	m	m	j	v	s	d	l	m	m	j	v	s	d	l	m	m	j	v	s	d	l	m	m	j	v
		1	2	3	4	5	6	7	8	9	10	11	12	13	14	15	16	17	18	19	20	21	22	23	24	25	26	27	28	29	30	31
ESCARTON	Haut-Guil	-	-	-	-	-	-	-	-	-	-	-	-	-	-	-	-	-	-	-	-	-	-	-	-	-	-	-	-	-	-	
	Aigues	-	-	-	-	-	-	-	-	-	-	-	-	-	-	-	-	-	-	-	-	-	-	-	-	-	-	-	-	-	-	
	Izoard	-	-	-	-	-	-	-	-	-	-	-	-	-	-	-	-	-	-	-	-	-	-	-	-	-	-	-	-	-	-	
	Cristillan	-	-	-	-	-	-	-	-	-	-	-	-	-	-	-	-	-	-	-	-	-	-	-	-	-	-	-	-	-	-	
VILLAGES	Saint-Véran - Clausis	-	-	-	-	-	-	-	-	-	-	-	-	-	-	-	-	-	-	-	-	-	-	-	-	-	-	-	-	-	-	
	Guillestre	-	-	-	-	-	-	-	-	-	-	-	-	-	-	-	-	-	-	-	-	-	-	-	-	-	-	-	-	-	-	
	Vars	-	-	-	-	-	-	-	-	-	-	-	-	-	-	-	-	-	-	-	-	-	-	-	-	-	-	-	-	-	-	
ZOU PROXIMITÉ	570 / 571 / 572 / 573 / 574 / 575	-	-	-	-	-	-	-	-	-	-	-	-	-	-	-	-	-	-	-	-	-	-	-	-	-	-	-	-	-	-	
Navettes intersaisons sur réservation*		-	-	-	-	-	-	-	-	-	-	-	-	-	-	-	-	-	-	-	-	-	-	-	-	-	-	-	-	-	-	

		Août / August																														
		s	d	l	m	m	j	v	s	d	l	m	m	j	v	s	d	l	m	m	j	v	s	d	l	m	m	j	v	s	d	l
		1	2	3	4	5	6	7	8	9	10	11	12	13	14	15	16	17	18	19	20	21	22	23	24	25	26	27	28	29	30	31
ESCARTON	Haut-Guil	-	-	-	-	-	-	-	-	-	-	-	-	-	-	-	-	-	-	-	-	-	-	-	-	-	-	-	-	-	-	
	Aigues	-	-	-	-	-	-	-	-	-	-	-	-	-	-	-	-	-	-	-	-	-	-	-	-	-	-	-	-	-	-	
	Izoard	-	-	-	-	-	-	-	-	-	-	-	-	-	-	-	-	-	-	-	-	-	-	-	-	-	-	-	-	-	-	
	Cristillan	-	-	-	-	-	-	-	-	-	-	-	-	-	-	-	-	-	-	-	-	-	-	-	-	-	-	-	-	-	-	
VILLAGES	Saint-Véran - Clausis	-	-	-	-	-	-	-	-	-	-	-	-	-	-	-	-	-	-	-	-	-	-	-	-	-	-	-	-	-	-	
	Guillestre	-	-	-	-	-	-	-	-	-	-	-	-	-	-	-	-	-	-	-	-	-	-	-	-	-	-	-	-	-	-	
	Vars	-	-	-	-	-	-	-	-	-	-	-	-	-	-	-	-	-	-	-	-	-	-	-	-	-	-	-	-	-	-	
ZOU PROXIMITÉ	570 / 571 / 572 / 573 / 574 / 575	-	-	-	-	-	-	-	-	-	-	-	-	-	-	-	-	-	-	-	-	-	-	-	-	-	-	-	-	-	-	

		Septembre / September																													
		m	m	j	v	s	d	l	m	m	j	v	s	d	l	m	m	j	v	s	d	l	m	m	j	v	s	d	l	m	m
		1	2	3	4	5	6	7	8	9	10	11	12	13	14	15	16	17	18	19	20	21	22	23	24	25	26	27	28	29	30
VILLAGES	Saint-Véran - Clausis	-	-	-	-	-	-	-	-	-	-	-	-	-	-	-	-	-	-	-	-	-	-	-	-	-	-	-	-	-	
Navettes intersaisons sur réservation*		-	-	-	-	-	-	-	-	-	-	-	-	-	-	-	-	-	-	-	-	-	-	-	-	-	-	-	-	-	-

\* : Navettes intersaisons sur réservation, renseignements sur le site de la Communauté de communes ccguillestroisqueyras.fr  
 \*: Off-season shuttle buses available upon reservation, information on the Community of municipalities website ccguillestroisqueyras.fr



# Les navettes de l'Escarton

*The shuttle buses of the Escarton*



**Les navettes de l'Escarton permettent de relier les vallées du Queyras. Les quatre navettes sont en correspondance à Ville-Vieille - Gare Routière deux fois par jour.**

*The Escarton shuttle buses connect the Queyras valleys. The four shuttle buses connect at Ville-Vieille - Gare Routière twice a day.*



@CCGQ

# Tarifs et informations générales

(à retrouver aussi sur les fiches horaire)

Prices and general information

(also available on the timetable pages)



## Navettes de l'Escarton



Les navettes de l'Escarton sont **gratuites**.

Escarton shuttles are **free** of charge.



### Transport des vélos sur réservation

[www.lequeyras.com/navettes-queyras-guillestrois](http://www.lequeyras.com/navettes-queyras-guillestrois)  
(places limitées).

### Bike transport upon reservation

[www.lequeyras.com/navettes-queyras-guillestrois](http://www.lequeyras.com/navettes-queyras-guillestrois)  
(limited space available)



### Réservation obligatoire pour les groupes à partir de 10 personnes (jusqu'à 15 personnes) à l'Office du

Tourisme du Guillestrois-Queyras au 04 92 46 76 18. Les groupes de plus de 15 personnes devront privilégier les transports privés.

### Reservations are required for groups of 10 or more (up to 15 people) at the Guillestrois-Queyras Tourist Office on +33 (0)4 92 46 76 18.

Groups of more than 15 people should use private transportation.



### Toutes les navettes sont équipées pour accueillir les Personnes à Mobilité Réduite. Les arrêts de bus

spécialement aménagés sont indiqués par ce logo sur les schémas des lignes. Réservation obligatoire auprès de l'Office du Tourisme du Guillestrois-Queyras au 04 92 46 76 18.

### All shuttle buses are equipped to accommodate passengers with reduced mobility. Specially adapted bus stops are indicated by this logo on the route maps.

Bookings must be made in advance with the Guillestrois-Queyras Tourist Office on 04 92 46 76 18.

## Correspondances à Ville-Vieille - Gare Routière entre les vallées des Aigues, du Cristillan, du Haut-Guil et de l'Izoard

Connections in Ville-Vieille - Gare Routière to the Aigues, Cristillan, Haut-Guil and Izoard valleys



Tous les jours du 28 juin au 30 août 2026

Every day from 28 June to 30 August 2026

09:20

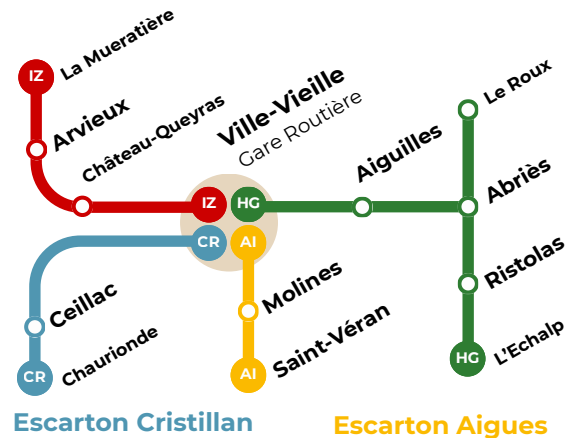
17:40

Toutes les navettes de l'Escarton marquent un arrêt à la gare routière à ces horaires afin de permettre les correspondances.

All Escarton shuttle buses stop at Ville-Vieille - Gare Routière at these times to allow for connections.

Escarton Izoard

Escarton Haut-Guil



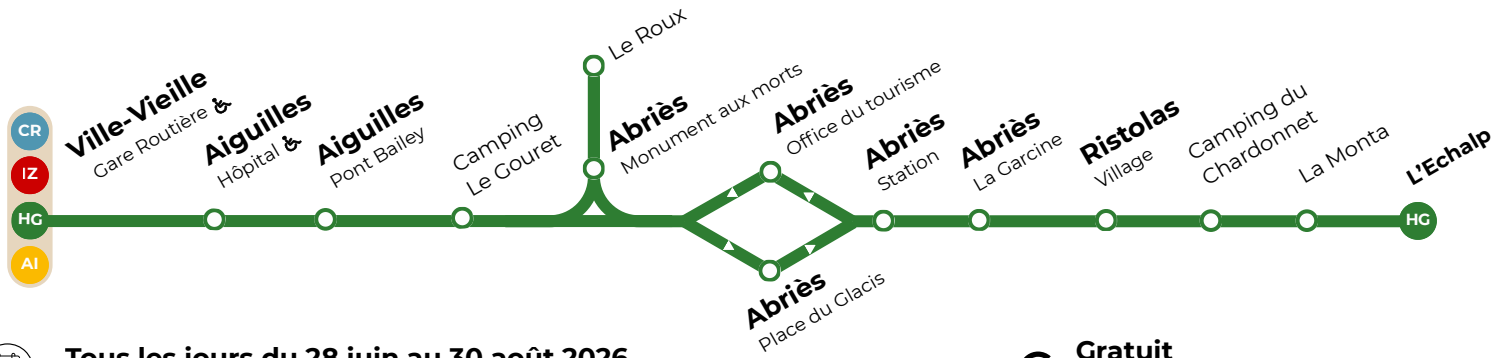
Escarton Cristillan

Escarton Aigues



# Escarton Haut-Guil

Ville-Vieille - Aiguilles - Abriès - Le Roux - Ristolas - L'Echalp



**Tous les jours du 28 juin au 30 août 2026**

Every day from 28 June to 30 August 2026

€ **Gratuit**  
Free

Ville-Vieille > L'Echalp				
Ville-Vieille - Gare routière	08:00	09:20	16:20	17:40
Aiguilles - Hôpital	08:05	09:25	16:25	17:45
Aiguilles - Pont Bailey	08:06	09:26	16:26	17:46
Camping Le Gouret	08:10	09:30	16:30	17:50
Abriès - Monument aux morts	-	09:35	-	-
Le Roux	-	09:43	-	-
Abriès - Place du Glacis	08:15	09:50	16:35	17:55
Abriès - Station	08:16	09:51	16:36	17:56
Abriès - La Garcine	08:17	09:52	16:37	17:57
Ristolas - Village	08:20	09:55	16:40	18:00
Camping du Chardonnet	*	*	*	*
La Monta	08:23	09:58	16:43	18:03
L'Echalp	08:25	10:00	16:45	18:05

L'Echalp > Ville-Vieille				
L'Echalp	08:30	10:05	16:50	18:05
La Monta	08:32	10:07	16:52	18:07
Camping du Chardonnet	*	*	*	*
Ristolas - Village	08:35	10:10	16:55	18:10
Abriès - La Garcine	08:37	10:13	19:58	18:13
Abriès - Station	08:39	10:14	16:59	18:14
Abriès - Office du tourisme	08:40	10:15	17:00	18:15
Le Roux	08:47	-	17:07	-
Abriès - Monument aux morts	08:55	-	17:15	-
Camping Le Gouret	09:00	10:20	17:20	18:20
Aiguilles - Pont Bailey	09:04	10:24	17:24	18:24
Aiguilles - Hôpital	09:05	10:25	17:25	18:25
Ville-Vieille - Gare routière	09:10	10:30	17:30	18:30

Correspondances avec les navettes de l'Escarton  
Connections with the Escarton shuttle buses



Transport des vélos sur réservation [www.lequeyras.com/navettes-queyras-guilestrois](http://www.lequeyras.com/navettes-queyras-guilestrois) (places limitées)

Bicycle transport by reservation [www.lequeyras.com/navettes-queyras-guilestrois](http://www.lequeyras.com/navettes-queyras-guilestrois) (limited space available)



Réservation obligatoire pour les groupes à partir de 10 personnes (jusqu'à 15 pers.) à l'Office du Tourisme au 04 92 46 76 18

Reservations are required for groups of 10 or more (up to 15 people) at the tourist office on 04 92 46 76 18



Réservation au 04 92 46 76 18

Bookings on 04 92 46 76 18

## Navettes de l'Escarton

**Correspondances à Ville-Vieille - Gare Routière vers les vallées du Cristillan, des Aigues et de l'Izoard**

Connections in Ville-Vieille - Gare Routière to the Cristillan, Aigues and Izoard valleys



**Tous les jours du 28 juin au 30 août 2026**

Every day from 28 June to 30 August 2026

09:20

17:40

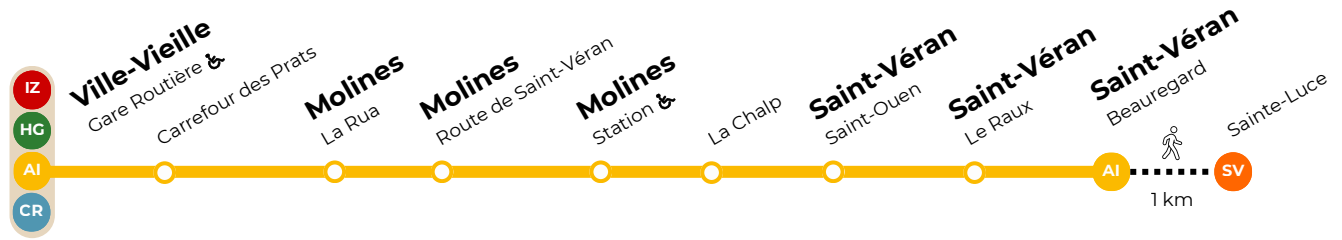
Toutes les navettes de l'Escarton marquent un arrêt à la gare routière à ces horaires afin de permettre les correspondances.

All Escarton shuttle buses stop at Ville-Vieille - Gare Routière at these times to allow for connections.

Escarton Izoard

Escarton Haut-Guil





Tous les jours du 28 juin au 30 août 2026

Every day from 28 June to 30 August 2026



Gratuit

Free

#### Ville-Vieille > Molines > Saint-Véran

Ville-Vieille - Gare Routière	09:20	17:40
Carrefour des Prats	09:23	17:43
Molines - La Rua	09:28	17:48
Molines - Route de Saint-Véran	09:30	17:50
Molines - Station	09:32	17:52
Saint-Véran - La Chalp	09:34	17:54
Saint-Véran - Saint Ouen	09:36	17:56
Saint-Véran - Le Raux	09:38	17:58
Saint-Véran - Beauregard	09:40	18:00

#### Saint-Véran > Molines > Ville-Vieille

Saint-Véran - Beauregard	08:55	17:15
Saint-Véran - Le Raux	08:57	17:17
Saint-Véran - Saint Ouen	08:59	17:19
Saint-Véran - La Chalp	09:01	17:21
Molines - Station	09:03	17:23
Molines - Route de Saint-Véran	09:05	17:25
Molines - La Rua	09:07	17:27
Carrefour des Prats	09:12	17:32
Ville-Vieille - Gare Routière	09:15	17:35

Correspondances avec les navettes de l'Escarton  
Connections with the Escarton shuttle buses



Transport des vélos sur réservation [www.lequeyras.com/navettes-queyras-guillestrois](http://www.lequeyras.com/navettes-queyras-guillestrois) (places limitées)

Bicycle transport by reservation [www.lequeyras.com/navettes-queyras-guillestrois](http://www.lequeyras.com/navettes-queyras-guillestrois) (limited space available)



Réservation obligatoire pour les groupes à partir de 10 personnes (jusqu'à 15 pers.) à l'Office du Tourisme au 04 92 46 76 18

Reservations are required for groups of 10 or more (up to 15 people) at the tourist office on +33 (0)4 92 46 76 18



Réservation au 04 92 46 76 18

Bookings on 04 92 46 76 18

## Navettes de l'Escarton

### Correspondances à Ville-Vieille - Gare Routière vers les vallées du Cristillan, du Haut-Guil et de l'Izoard

Connections in Ville-Vieille - Gare Routière to the Cristillan, Haut-Guil and Izoard valleys



Tous les jours du 28 juin au 30 août 2026

Every day from 28 June to 30 August 2026

09:20

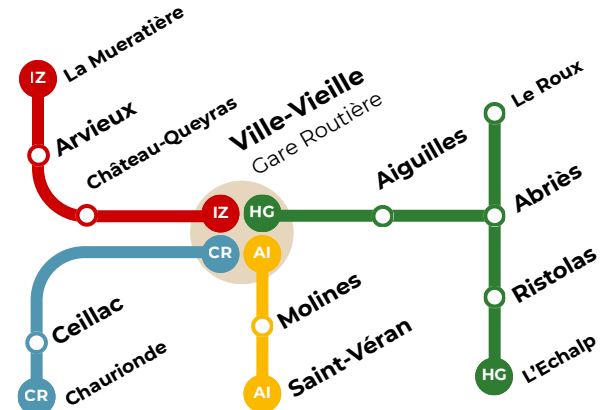
17:40

Toutes les navettes de l'Escarton marquent un arrêt à la gare routière à ces horaires afin de permettre les correspondances.

All Escarton shuttle buses stop at Ville-Vieille - Gare Routière at these times to allow for connections.

#### Escarton Izoard

#### Escarton Haut-Guil



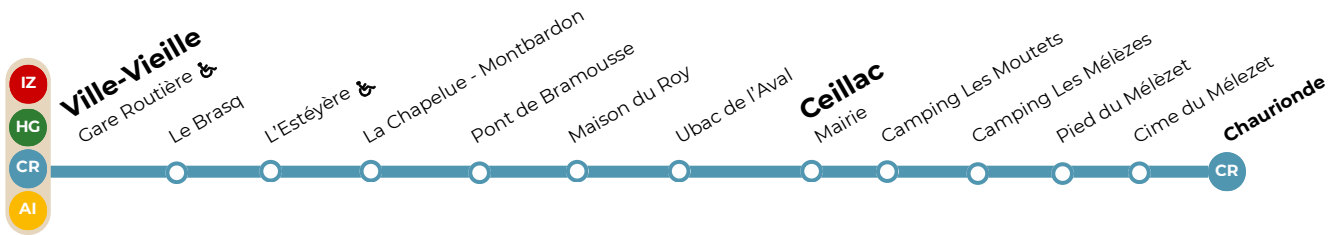
#### Escarton Cristillan

#### Escarton Aigues



# Escarton Cristillan

Ville-Vieille - Maison du Roy - Ceillac



**Tous les jours du 28 juin au 30 août 2026**

Every day from 28 June to 30 August 2026



**Gratuit**

Free

Ville-Vieille > Ceillac				
Ville-Vieille - Gare Routière		09:20		17:40
Le Brasq		*		*
L'Estéyère		*		*
La Chapelue - Montbardon		09:30		17:50
Pont de Bramousse		09:35		17:55
Maison du Roy		09:40		18:00
Ubac de l'Aval		09:55		18:15
<b>Ceillac - Mairie</b>	07:55	10:10	16:10	18:30
Camping Les Moutets	*	*	*	*
Camping Les Mélèzes	*	*	*	*
Pied du Mélèzet	08:00	10:20	16:15	18:40
Cime du Mélèzet	*	*	*	*
<b>Chaurionde</b>	08:10	10:30	16:25	18:50

Ceillac > Ville-Vieille				
<b>Chaurionde</b>	08:10	10:30	16:30	18:50
Cime du Mélèzet	*	*	*	*
Pied du Mélèzet	08:20	10:40	16:40	19:00
Camping Les Mélèzes	*	*	*	*
Camping Les Moutets	*	*	*	*
<b>Ceillac - Mairie</b>	08:30	10:50	16:50	19:10
Ubac de l'Aval	08:35		16:55	
Maison du Roy	08:55		17:15	
Pont de Bramousse	09:00		17:20	
La Chapelue - Montbardon	09:05		17:25	
L'Estéyère	*		*	
<b>Ville-Vieille - Gare Routière</b>	09:15		17:35	

\* : arrêt à la demande, horaire non garanti

\*:stop on request, schedule not guaranteed



Correspondances avec les navettes de l'Escarton  
Connections with the Escarton shuttle buses



Transport des vélos sur réservation [www.lequeyras.com/navettes-queyras-guillestrois](http://www.lequeyras.com/navettes-queyras-guillestrois) (places limitées)

Bicycle transport by reservation [www.lequeyras.com/navettes-queyras-guillestrois](http://www.lequeyras.com/navettes-queyras-guillestrois) (limited space available)



Réservation obligatoire pour les groupes à partir de 10 personnes (jusqu'à 15 pers.) à l'Office du Tourisme au 04 92 46 76 18

Reservations are required for groups of 10 or more (up to 15 people) at the tourist office on +33 (0)4 92 46 76 18



Réservation au 04 92 46 76 18

Bookings on 04 92 46 76 18

## Navettes de l'Escarton

### Correspondances à Ville-Vieille - Gare Routière vers les vallées des Aigues, du Haut-Guil et de l'Izoard

Connections in Ville-Vieille - Gare Routière to the Aigues, Haut-Guil and Izoard valleys



**Tous les jours du 28 juin au 30 août 2026**

Every day from 28 June to 30 August 2026

**09:20**

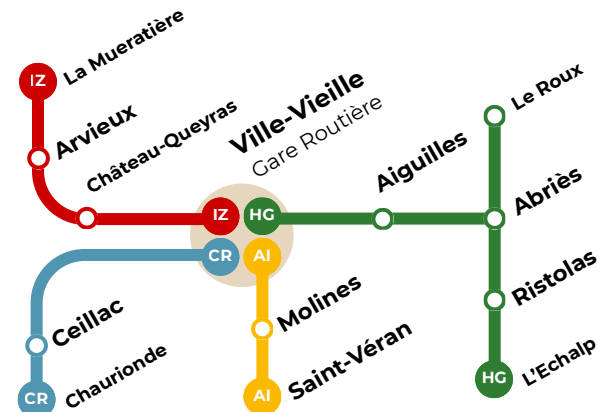
**17:40**

Toutes les navettes de l'Escarton marquent un arrêt à la gare routière à ces horaires afin de permettre les correspondances.

All Escarton shuttle buses stop at Ville-Vieille - Gare Routière at these times to allow for connections.

Escarton Izoard

Escarton Haut-Guil



Escarton Cristillan

Escarton Aigues



# Escarton Izoard

Ville-Vieille - Château-Queyras - Arvieux - La Mueratière



**Tous les jours du 28 juin au 30 août 2026**

Every day from 28 June to 30 August 2026



**Gratuit**

Free

Ville-Vieille > Arvieux > La Mueratière		
Ville-Vieille - Gare Routière	09:20	17:40
Le Brasq (arrêt sur demande)	*	*
Château-Queyras - Gendarmerie	09:24	17:44
Château-Queyras - Le Collet	09:25	17:45
Carrefour Route de Villardgaudin	09:30	17:50
La Cassière	09:33	17:53
Arvieux - La Ville	09:34	17:54
Glourite	09:35	17:55
la Chalp	09:36	17:56
Les Granges	09:37	17:57
Les Espars	09:38	17:58
Brunissard	09:39	17:59
La Mueratière	09:40	18:00

La Mueratière > Arvieux > Ville-Vieille		
La Mueratière	08:55	17:15
Brunissard	08:56	17:16
Les Espars	08:57	17:17
Les Granges	08:58	17:18
la Chalp	08:59	17:19
Glourite	09:00	17:20
Arvieux - La Ville	09:01	17:21
La Cassière	09:02	17:22
Carrefour Route de Villardgaudin	09:05	17:25
Château-Queyras - Le Collet	09:10	17:30
Château-Queyras - Gendarmerie	09:11	17:31
Ville-Vieille - Gare Routière	09:15	17:35

Correspondances avec les navettes de l'Escarton  
Connections with the Escarton shuttle buses

Transport des vélos sur réservation [www.lequeyras.com/navettes-queyras-guillemois](http://www.lequeyras.com/navettes-queyras-guillemois) (places limitées)  
Bicycle transport by reservation [www.lequeyras.com/navettes-queyras-guillemois](http://www.lequeyras.com/navettes-queyras-guillemois) (limited space available)

Réservation obligatoire pour les groupes à partir de 10 personnes (jusqu'à 15 pers.) à l'Office du Tourisme au 04 92 46 76 18  
Reservations are required for groups of 10 or more (up to 15 people) at the tourist office on +33 (0)4 92 46 76 18

Réservation au 04 92 46 76 18  
Bookings on 04 92 46 76 18

## Navettes de l'Escarton

### Correspondances à Ville-Vieille - Gare Routière vers les vallées des Aigues, du Cristillan et du Haut-Guil

Connections in Ville-Vieille - Gare Routière to the Aigues, Cristillan and Haut-Guil valleys



**Tous les jours du 28 juin au 30 août 2026**

Every day from 28 June to 30 August 2026

09:20

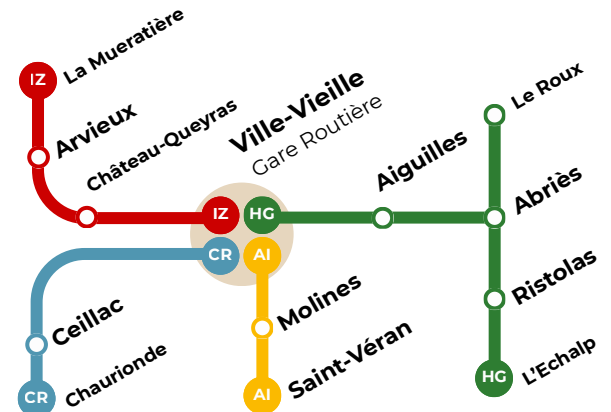
17:40

Toutes les navettes de l'Escarton marquent un arrêt à la gare routière à ces horaires afin de permettre les correspondances.

All Escarton shuttle buses stop at Ville-Vieille - Gare Routière at these times to allow for connections.

### Escarton Izoard

### Escarton Haut-Guil



### Escarton Cristillan

### Escarton Aigues

# Les navettes Villages

*The Villages shuttles*



@CCGO

**Les navettes Villages permettent de se déplacer localement :**

- **Dans le Guillestrois, entre le bourg de Guillestre, le plan d'eau d'Eygliers, la place forte de Mont-Dauphin et la Gare SNCF de Mont-Dauphin - Guillestre**
- **A Saint-Véran, sur la route de Clausis**
- **A Vars, entre les hameaux de la station, le Val d'Escreins et le col de Vars**

*The Villages shuttle buses provide local transport:*

- *In Guillestrois between Guillestre, the Eygliers lake, the railway station and Mont-Dauphin*
- *From Saint-Véran on the road to Clausis*
- *In Vars between Val d'Escreins, the resort villages and the Vars pass*

# Tarifs et informations générales

(à retrouver aussi sur les fiches horaire)

## Prices and general information

(also available on the timetable pages)



**Toutes les navettes sont équipées pour accueillir les Personnes à Mobilité Réduite.** Les arrêts de bus spécialement aménagés sont indiqués par ce logo sur les schémas des lignes. Réservation obligatoire auprès de l'Office du Tourisme du Guillestrois-Queyras au 04 92 46 76 18.

**All shuttle buses are equipped to accommodate passengers with reduced mobility.** Specially adapted bus stops are indicated by this logo on the route maps. Bookings must be made in advance with the Guillestrois-Queyras Tourist Office on 04 92 46 76 18.

### Navette de Saint-Véran - Clausis



La navette de Saint-Véran - Clausis est au prix de **5€ l'aller et 7€ l'aller/retour**. Elle est gratuite pour les moins de 7 ans et pour les détenteurs d'une carte invalidité et 1 accompagnant.

The Saint-Véran - Clausis shuttle bus costs **€5 one way and €7 return**. It is free for children under 7 and for holders of a disability card and one accompanying person.



Pour des raisons de sécurité et pour le confort des passagers, les chiens devront être tenus en laisse dans l'allée centrale.

For safety reasons and for the comfort of passengers, dogs must be kept on a leash in the center aisle.



Les groupes sont autorisés sans réservation dans la limite de 10 personnes par véhicule.

Groups are permitted without reservation, with a maximum of 10 people per coach.

### Navette Guillestre - Eygliers - Mont-Dauphin



La navette Guillestre - Eygliers - Mont-Dauphin est **gratuite**.

The Guillestre - Eygliers - Mont-Dauphin Shuttle is **free** of charge.



Transport des vélos sans réservation dans la limite des places disponibles.

Bicycles may be transported without reservation, subject to availability.

### Navette de Vars



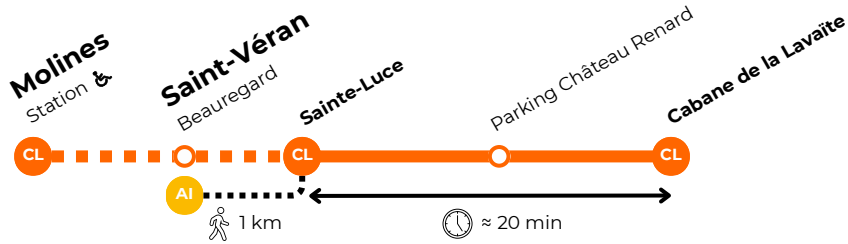
La navette de Vars est **gratuite**.

The Vars Shuttle is **free** of charge.



# Saint-Véran - Clausis

Sainte-Luce - Cabane de la Lavaïte



**Tous les jours du 21 juin au 6 septembre 2026 (sauf le 16 juillet)**

Every day from 21 June to 6 September 2026 (except 16 July)

**Aller Simple : 5€ Aller - Retour : 7€**

Gratuit pour les enfants de moins de 7 ans et les détenteurs d'une carte invalidité + un accompagnant



**One way: €5 Return: €7**

Free for children under 7, holders of a disability card and one accompanying person



**Réservation au 04 92 46 76 18**

Bookings on 04 92 46 76 18



Groupes de 10 personnes max par navette

Groups of up to 10 people



Chiens autorisés en laisse dans l'allée centrale (avec muselière si nécessaire)  
Dogs are allowed on a lead in the central aisle

## MONTEE : Départ Sainte-Luce / ASCENT: Departure from Sainte-Luce

08:50 - 09:30 - 10:10 - 10:50 - 16:00 - 16:40 - 17:15 - 17:50

07:50 - 08:10 - 08:30 - 08:50 - 09:10 - 09:30 - 09:50 - 10:10 - 10:30 - 10:50 - 11:10 - 11:30

15:45 - 16:00 - 16:20 - 16:35 - 16:55 - 17:10 - 17:30 - 17:45 - 18:05

Première navette du matin : arrêt à Molines - Station à 07:35 / 08:35 et au parking de Beauregard à 07:45 / 08:45

First shuttle bus in the morning: stops at Molines - Station at 07:35/08:35 and at the Beauregard car park at 07:45/08:45.

## DESCENTE : Départ Cabane de la Lavaïte / DESCENT: Departure from Cabane de la Lavaïte

09:10 - 09:50 - 10:30 - 11:10 - 16:20 - 16:55 - 17:30 - 18:05

08:10 - 08:30 - 08:50 - 09:10 - 09:30 - 9:50 - 10:10 - 10:30 - 10:50 - 11:10 - 11:30 - 11:50

16:00 - 16:15 - 16:35 - 16:50 - 17:10 - 17:25 - 17:45 - 18:00 - 18:20

### horaires des navettes en Juin et en Septembre (du 21 au 30 juin et du 1<sup>er</sup> au 6 septembre)

Shuttle timetable in June and September (from 21 to 29 June and from 1 to 6 September)

### horaires des navettes entre le 1<sup>er</sup> juillet et le 31 août (sauf le 16 juillet)

Shuttle timetable between 1 July and 31 August (except 16 July)

### horaires des navettes supplémentaires entre le 12 juillet et le 21 août (sauf le 16 juillet)

Additional shuttle bus timetable between 12 July and 21 August (except 16 July)

### horaires des navettes supplémentaires entre le 18 juillet et le 21 août

timetable for additional shuttle services between 18 July and 21 August

Les horaires indiqués peuvent varier en fonction des contraintes de service ou des conditions météorologiques

The times shown are subject to change depending on operational requirements or weather conditions

## Correspondance à Saint-Véran - Beauregard avec la navette de l'Escarton

Connections at Saint-Véran - Beauregard with the Escarton shuttle bus



1 km

Les arrêts "Saint-Véran - Beauregard" et "Sainte-Luce" sont distants d'un kilomètre

The "Saint-Véran - Beauregard" and "Sainte-Luce" stops are one kilometre apart

### Escarton Aigues - horaires aux terminus / schedules at the terminals

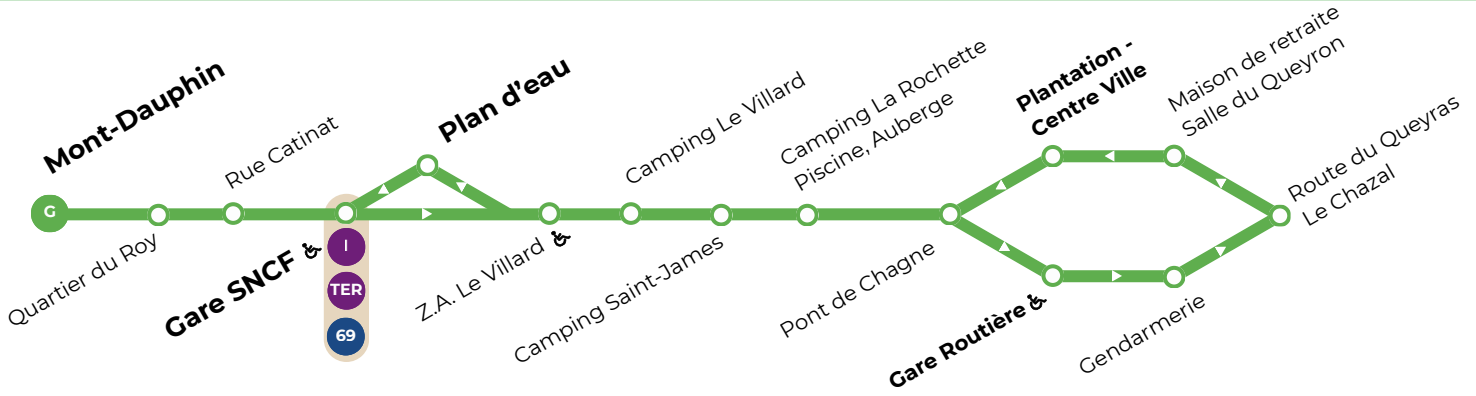
Ville-Vieille > Molines > Saint-Véran		
Ville-Vieille - Gare Routière	09:20	17:40
Saint-Véran - Beauregard	09:40	18:00

Saint-Véran > Molines > Ville-Vieille		
Saint-Véran - Beauregard	08:55	17:15
Ville-Vieille - Gare Routière	09:15	17:35



# Navette de Guillestre

Guillestre - Eyglies - Mont-Dauphin



**Tous les jours du 6 juillet au 29 août 2026**

Every day from 6 July to 29 August 2026



**Gratuit**

Free

### Guillestre > Eyglies | Mont-Dauphin | Gare SNCF

<b>Gare Routière</b>	09:10	09:59	12:00	13:55	14:44		16:49	17:32	18:22
Gendramerie	09:12	10:01	12:02	13:57	14:46		16:51	17:34	18:24
Route du Queyras Le Chazal	09:13	10:02	12:03	13:58	14:47		16:52	17:35	18:25
Maison de Retraite - Salle du Queyron	09:14	10:03	12:04	13:59	14:48		16:53	17:36	18:26
<b>Plantation - Centre Ville</b>	09:16	10:05	12:06	14:01	14:50		16:55	17:38	18:28
Pont de Chagne	09:19	10:08	12:09	14:04	14:53		16:58	17:41	18:31
Camping La Rochette, Piscine, Auberge	09:20	10:09	12:10	14:05	14:55		16:59	17:42	18:32
Camping Saint-James	09:21	10:10	12:11	14:06	14:56		17:00	17:43	18:33
Camping Le Villard	09:22	10:11	12:12	14:07	14:57		17:01	17:45	18:34
Z.A. Le Villard	09:24	10:13	12:14	14:09	14:59		17:03	17:47	18:36
<b>Plan d'eau</b>	09:28	10:17	12:18	14:13		16:35		17:51	18:40
<b>Gare SNCF</b>	09:33	↓	12:23	14:18		↓		17:56	↓
<b>Mont-Dauphin</b>	09:41		12:31	14:26				18:04	
Quartier du Roy	09:42		12:32	14:27				18:05	
Rue Catinat	*	↓	*	*		↓		*	↓
<b>Gare SNCF</b>	09:49	10:22	12:39	14:34		16:40		18:12	18:43

### Eyglies | Mont-Dauphin | Gare SNCF > Guillestre

<b>Plan d'eau</b>		09:28	10:17		12:18	14:13	16:35		17:51	18:40
<b>Gare SNCF</b>		09:33	↓		12:23	14:18	↓		17:56	↓
<b>Mont-Dauphin</b>		09:41			12:31	14:26			18:04	
Quartier du Roy		09:42	↓		12:32	14:27	↓		18:05	↓
Rue Catinat		*	↓		*	*	↓		*	↓
<b>Gare SNCF</b>	09:00	09:49	10:22	11:50	12:39	14:34	16:40		18:12	18:43
Z.A. Le Villard	09:03	09:52		11:53	12:42	14:37	16:43	17:25	18:15	18:45
Camping Le Villard	09:05	09:54		11:55	12:44	14:39	16:45	17:27	18:17	18:47
Camping Saint-James	09:06	09:55		11:56	12:45	14:40	16:46	17:28	18:18	18:48
Camping La Rochette, Piscine, Auberge	09:07	09:56		11:57	12:46	14:41	16:47	17:29	18:19	18:49
Pont de Chagne	09:08	09:57		11:58	12:47	14:42	16:48	17:30	18:20	18:50
<b>Gare Routière</b>	09:10	09:59		12:00	12:49	14:44	16:49	17:32	18:22	18:52
Gendramerie	09:12	10:01		12:02		14:46	16:51	17:34	18:24	18:54
Route du Queyras Le Chazal	09:13	10:02		12:03		14:47	16:52	17:35	18:25	18:55
Maison de Retraite - Salle du Queyron	09:14	10:03		12:04		14:48	16:53	17:36	18:26	18:56
<b>Plantation - Centre Ville</b>	09:16	10:05		12:06		14:50	16:55	17:38	18:28	18:58

\* : arrêt à la demande, horaire non garanti / stop on request, schedule not guaranteed



Transport des vélos sans réservation dans la limite des places disponibles.  
Bicycles may be transported without reservation, subject to availability.



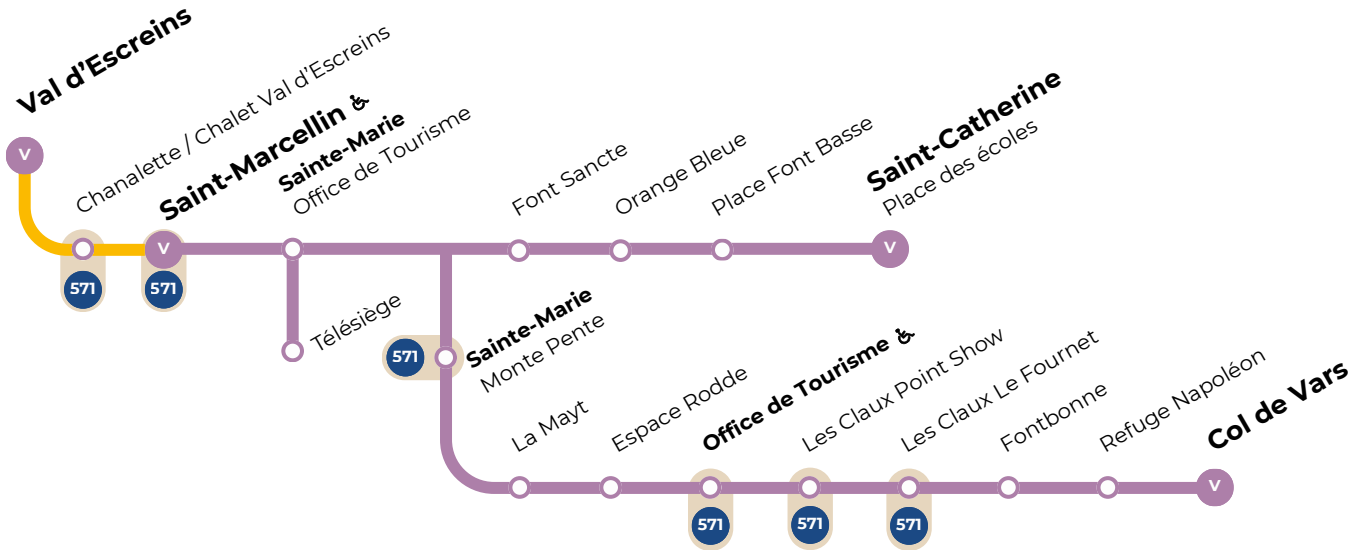
# Navette de Vars

Val d'Escreins - Saint-Marcellin - Sainte-Catherine -  
Sainte-Marie - Les Claux - Col de Vars



## Sens montant : Val d'Escreins > Col de Vars

Upward direction : Val d'Escreins > Col de Vars



**Tous les jours du 4 juillet au 30 août 2026**  
Every day from 4 July to 30 August 2026



**Gratuit**  
Free

Matin										
Val Escreins	09:10			09:50			10:47		11:25	
Sainte-Catherine - Place des écoles	08:40	09:18	09:41				11:33			11:56
Saint-Marcellin	08:55	09:30	09:58	10:10	10:27	11:45	11:07	11:45		
Sainte-Catherine - Place des écoles			09:41	10:10						11:56
Sainte-Marie - Office de Tourisme	09:00	08:53	09:35	09:48	10:17	10:32	11:15	11:50	12:03	
Sainte-Marie télésiège	09:00	08:53	09:35	09:48	10:17		11:15		12:03	
Les Claux - Office de Tourisme	08:22	09:07	09:00	09:42	09:55	10:24	11:22		12:10	
Fontbonne	08:24	09:09	09:02	09:44	09:57	10:26	11:24		12:12	
Refuge Napoléon		09:12		10:00	10:29		11:27			
Col de Vars		09:17		10:05	10:34		11:32			

Après-midi											
Val Escreins	13:40			14:24			15:04		16:25		17:36
Sainte-Catherine - Place des écoles	12:28	13:47					15:43		16:59	17:44	
Saint-Marcellin	12:43	13:07	14:00	14:05	14:44	15:24	15:55	16:45	17:11	17:56	
Sainte-Catherine - Place des écoles		13:19		14:17	14:55			16:57			
Sainte-Marie - Office de Tourisme		13:26	14:05	14:24	14:42	15:02	15:29	17:04	17:16	18:01	
Sainte-Marie télésiège		13:26	14:05	14:24	14:42	15:02	15:29	17:04	17:16	18:01	
Les Claux - Office de Tourisme		13:33	14:12	14:31	14:49	15:09	15:36	16:25	17:11	17:23	
Fontbonne		13:35	14:14	14:33	14:51	15:11		16:27	17:13	17:25	
Refuge Napoléon		13:38	14:17			15:14		16:30	17:16		
Col de Vars		13:43	14:22			15:19		16:35	17:21		

**Circule uniquement du 11 juillet au 23 août**  
Runs from 11 July to 23 August only

**Changement de véhicule à Saint-Marcellin pour le Val d'Escreins**  
Connection at Saint-Marcellin for the Val d'Escreins



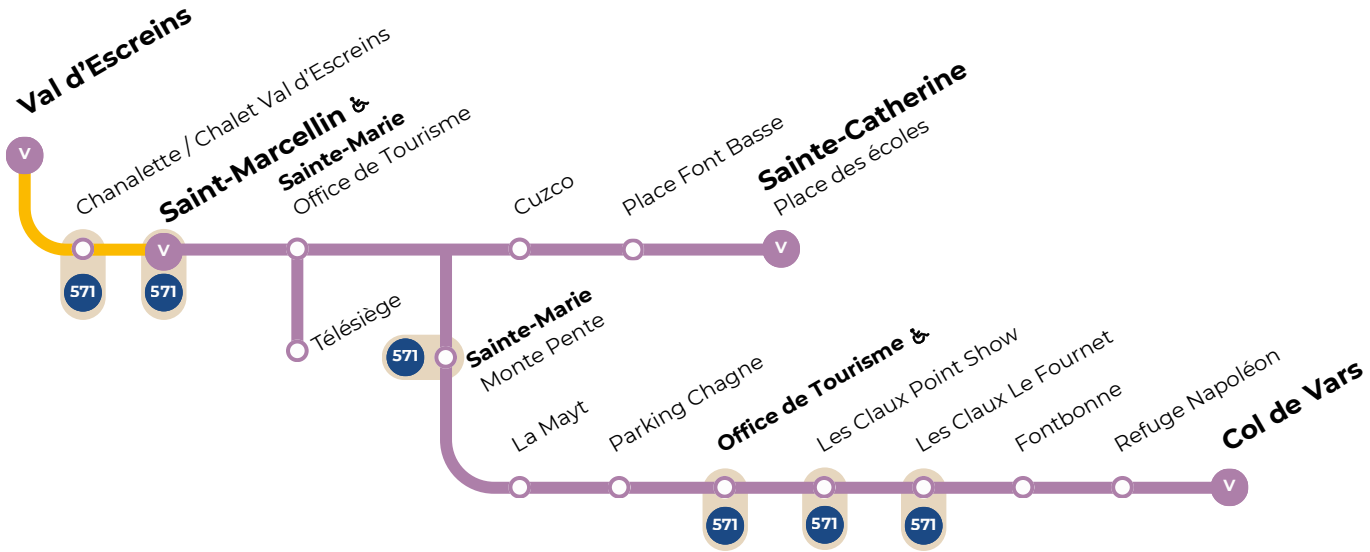
# Navette de Vars

Col de Vars - Les Claux - Sainte-Marie - Sainte-Catherine  
Saint-Marcellin - Val d'Escreins



## Sens descendant : Col de Vars > Val d'Escreins

Downward direction : Col de Vars > Val d'Escreins



**Tous les jours du 4 juillet au 30 août 2026**  
Every day from 4 July to 30 August 2026



**Gratuit**  
Free

	Matin										
<b>Col de Vars</b>											
Refuge Napoléon											
Fontbonne											
<b>Les Claux OT</b>											
<b>Sainte-Marie OT</b>											
<b>Sainte-Catherine - Place des écoles</b>											
<b>Saint-Marcellin</b>											
<b>Val Escreins</b>											

	Après-midi										
<b>Col de Vars</b>											
Refuge Napoléon											
Fontbonne											
<b>Les Claux OT</b>											
<b>Sainte-Marie OT</b>											
<b>Sainte-Catherine - Place des écoles</b>											
<b>Saint-Marcellin</b>											
<b>Val Escreins</b>											

### Circule uniquement du 11 juillet au 23 août

Runs from 11 July to 23 August only

### Changement de véhicule à Saint-Marcellin pour le Val d'Escreins

Connection at Saint-Marcellin for the Val d'Escreins

# Les navettes ZOU Proximité

*Zou Proximité Shuttle Buses*

570

571

572

573

574

575

# ZOU!



**Les navettes ZOU sont gérées par la Région Sud - Provence-Alpes-Côte d'Azur. Elles permettent de relier la gare SNCF de Mont-Dauphin - Guillestre à Vars, Risoul et au Queyras. Les horaires sont susceptibles d'être mis à jour à la marge. Nous vous recommandons de vérifier les fiches les plus récentes sur le site de la Région.**

*The ZOU shuttle buses are operated by the Provence-Alpes-Côte d'Azur Regional Council. They provide a service between Mont-Dauphin - Guillestre railway station and Vars, Risoul and the Queyras. Timetables are subject to minor changes. We recommend that you check the most recent information on the Regional Council's website.*

**ZOU Proximité**

<https://zou.maregionsud.fr/lignes-de-proximite-hautes-alpes/>

# Tarifs et informations générales

Prices and general information

570

571

572

573

574

575

Transports **ZOU!** Proximité



Service Client / Client Service

**04 13 94 30 50**



**Le prix d'un trajet à l'unité est de 2,20€ en ligne et 2,60€ à bord des bus.** Les tarifs sont dégressifs pour les mini groupes (3 à 8 personnes). Gratuit pour les moins de 4 ans.

**The price of a single journey is €2.20 online and €2.50 on board the bus.** There are discounted rates for small groups (3 to 8 people). Free for children under 4.



Sur les sites de vente en ligne, seuls certains arrêts sont renseignés mais la montée/descente peut être réalisée sur tous les arrêts mentionnés sur les fiches horaires. Achat des titres conseillés en amont du voyage à partir du site <https://www.sncf-connect.com> ou <https://www.ter.sncf.com/sud-provence-alpes-cote-d-azur>.

On online sales sites, only certain bus stops are listed, but passengers can board/alight at any of the bus stops mentioned on the timetables. Purchase recommended tickets before the trip from the site <https://www.sncf-connect.com> OR <https://www.ter.sncf.com/sud-provence-alpes-cote-d-azur>.



Les horaires indiqués dans les fiches sont calculés dans des conditions normales de circulation, sous réserve de modifications. En cas de correspondance, pensez à anticiper d'éventuels retards liés aux conditions de circulation.

The times shown in the timetables are calculated under normal traffic conditions and are subject to change. If you have a connection, please allow for possible delays due to traffic conditions.



**Toutes les navettes sont équipées pour emporter les vélos.** Le transport des vélos est gratuit, une **réservation est néanmoins recommandée** auprès du service clients ZOU ! 36h à l'avance. Le nombre d'emports vélos est limité.

**All shuttle buses are equipped to carry bicycles.** Bicycle transport is free of charge, but **we recommend booking** with ZOU! customer service at least 36 hours in advance. The number of bicycles that can be carried is limited.



Voyages en groupe : il est recommandé d'appeler le Service clients ZOU ! afin d'obtenir les conditions d'accès pour votre trajet.

Group travel: it is recommended to call Zou Customer Service! in order to obtain the access conditions for your journey.



**Toutes les navettes sont équipées pour accueillir les Personnes à Mobilité Réduite.** Les arrêts de bus spécialement aménagés sont indiqués par ce logo sur les schémas des lignes. Réservation obligatoire auprès de l'Office du Tourisme du Guillestrois-Queyras au 04 92 46 76 18.

**All shuttle buses are equipped to accommodate passengers with reduced mobility.** Specially adapted bus stops are indicated by this logo on the route maps. Bookings must be made in advance with the Guillestrois-Queyras Tourist Office on 04 92 46 76 18.



573



574

575

Pour accéder aux lignes 574 et 575 depuis la Gare SNCF, il est nécessaire d'emprunter la ligne 573, puis d'effectuer une correspondance à Ville-Vieille – Gare Routière.

To reach bus routes 574 and 575 from the SNCF station, you may need to take bus route 573 and then change at Ville-Vieille – Gare Routière.

**Consultez l'ensemble des offres tarifaires bus, pass et abonnements sur le site : <https://zou.maregionsud.fr/tarifs-zou/>**

See all bus fares, passes and season tickets on the website: <https://zou.maregionsud.fr/tarifs-zou/>

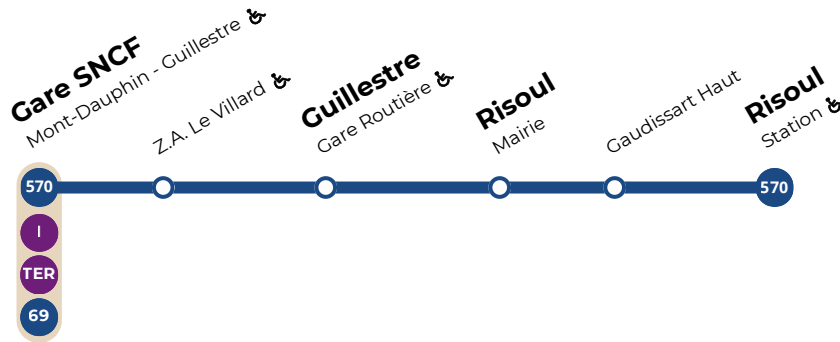


**Tarifs ZOU**  
ZOU Prices

570

**ZOU Proximité 570**

Gare SNCF - Guillestre - Risoul

**ZOU!****Tous les jours du 4 juillet au 31 août 2026**

Every day from 4 July to 31 August 2026

**2,20€ en ligne**  
**2,60€ à bord**

€2.20 online

€2.50 on board

**Tarifs ZOU**  
ZOU Prices**Détails des conditions tarifaires sur le site [zou.maregionsud.fr/tarifs/zou](http://zou.maregionsud.fr/tarifs/zou)**Details of pricing conditions can be found on the website [zou.maregionsud.fr/tarifs/zou](http://zou.maregionsud.fr/tarifs/zou)

l : lundi (Monday), m : mardi (Tuesday), m : mercredi (Wednesday), j : jeudi (Thursday), v : vendredi (Friday), s : samedi (Saturday), d : dimanche (Sunday)

Gare SNCF > Risoul				
	lmmjvsd	lmmjvsd	-----sd	lmmjvsd
<b>Gare SNCF - Mont-Dauphin Guillestre*</b>	<b>08:45</b>	<b>14:00</b>	<b>17:40</b>	<b>18:45</b>
Z.A. Le Villard	08:47	14:02	17:42	18:47
<b>Guillestre - Gare Routière*</b>	<b>08:50</b>	<b>14:05</b>	<b>17:45</b>	<b>18:50</b>
<b>Risoul - Mairie</b>	<b>08:55</b>	<b>14:10</b>	<b>17:50</b>	<b>18:55</b>
Gaudissart Haut	09:00	14:15	17:55	19:00
<b>Risoul - Station*</b>	<b>09:15</b>	<b>14:30</b>	<b>18:10</b>	<b>19:15</b>

Risoul > Gare SNCF				
	lmmjvsd	lmmjvsd	-----sd	lmmjvsd
<b>Risoul - Station*</b>	<b>08:00</b>	<b>14:40</b>	<b>17:00</b>	<b>19:15</b>
Gaudissart Haut	08:15	14:55	17:15	19:30
<b>Risoul - Mairie</b>	<b>08:20</b>	<b>15:00</b>	<b>17:20</b>	<b>19:35</b>
<b>Guillestre - Gare Routière*</b>	<b>08:25</b>	<b>15:05</b>	<b>17:25</b>	<b>19:40</b>
Z.A. Le Villard	08:28	15:08	17:28	19:43
<b>Gare SNCF - Mont-Dauphin Guillestre*</b>	<b>08:30</b>	<b>15:10</b>	<b>17:30</b>	<b>19:45</b>

\* Sur les sites de vente en ligne ([sncf-connect.com](http://sncf-connect.com)), seuls ces arrêts sont renseignés. La montée/descente peut néanmoins être effectuée à tous les arrêts mentionnés sur cette fiche horaire.

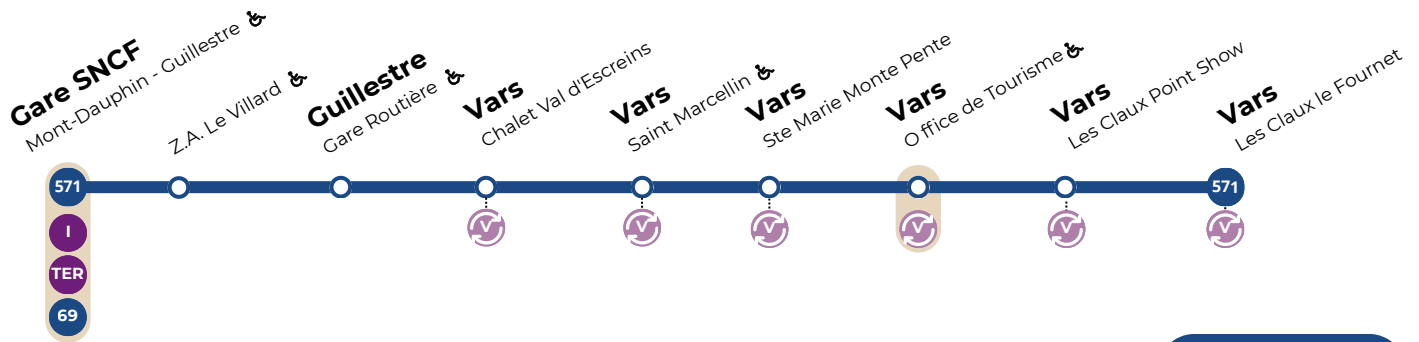
\* Only these bus stops are listed on online sales sites ([sncf-connect.com](http://sncf-connect.com)). Passengers can board/alight at any of the bus stops listed on this timetable.

571

## ZOU Proximité 571

Gare SNCF - Guillestre - Vars

ZOU!



Tous les jours du 4 juillet au 31 août 2026

Every day from 4 July to 31 August 2026

€ 2,20€ en ligne €2.20 online  
2,60€ à bord €2.50 on board



Tarifs ZOU  
ZOU Prices

Détails des conditions tarifaires sur le site [zou.maregionsud.fr/tarifs/zou](http://zou.maregionsud.fr/tarifs/zou)

Details of pricing conditions can be found on the website [zou.maregionsud.fr/tarifs/zou](http://zou.maregionsud.fr/tarifs/zou)

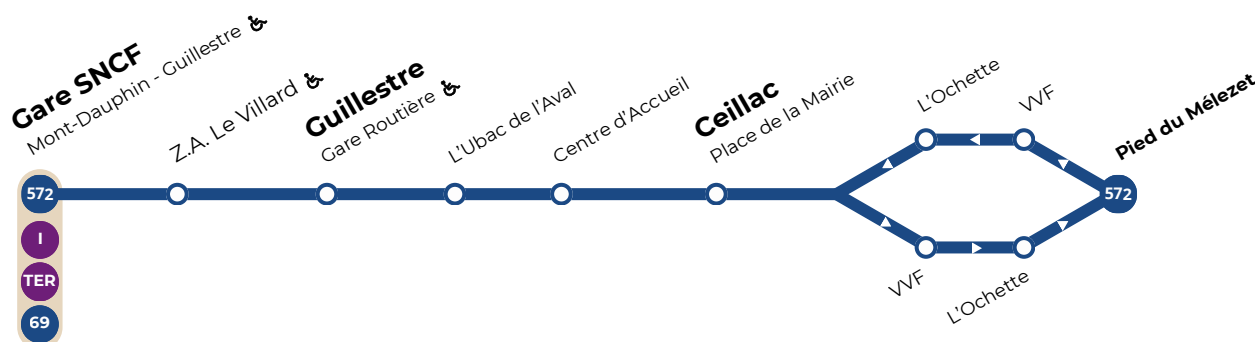
l : lundi (Monday), m : mardi (Tuesday), m : mercredi (Wednesday), j : jeudi (Thursday), v : vendredi (Friday), s : samedi (Saturday), d : dimanche (Sunday)

Gare SNCF > Vars				
	Immjvds	Immjvds	----sd	Immjvds
<b>Gare SNCF - Mont-Dauphin Guillestre*</b>	08:45	14:00	17:40	18:45
Z.A. Le Villard	08:47	14:02	17:42	18:47
<b>Guillestre - Gare Routière*</b>	08:50	14:05	17:45	18:50
<b>Vars - Châlet val d'Escreins</b>	09:06	14:21	18:01	19:06
<b>Vars - Saint Marcellin</b>	09:07	14:22	18:02	19:07
<b>Vars - Sainte-Marie Monte Pente*</b>	09:10	14:25	18:05	19:10
<b>Vars - Office de Tourisme*</b>	09:13	14:28	18:08	19:13
<b>Vars - Les Claux Point Chaux</b>	09:15	14:30	18:10	19:15
<b>Vars - Les Claux Le Fournet*</b>	09:18	14:33	18:13	19:18

Vars > Gare SNCF				
	Immjvds	Immjvds	----sd	Immjvds
<b>Vars - Les Claux Le Fournet*</b>	8:00	14:40	17:00	19:20
<b>Vars - Les Claux Point Chaux</b>	8:01	14:41	17:01	19:21
<b>Vars - Office de Tourisme*</b>	8:05	14:45	17:05	19:25
<b>Vars - Sainte-Marie Monte Pente*</b>	8:10	14:50	17:10	19:30
<b>Vars - Saint Marcellin</b>	8:11	14:51	17:11	19:31
<b>Vars - Châlet val d'Escreins</b>	8:12	14:52	17:12	19:32
<b>Guillestre - Gare Routière*</b>	8:28	15:08	17:28	19:48
Z.A. Le Villard	8:31	15:11	17:31	19:51
<b>Gare SNCF - Mont-Dauphin Guillestre*</b>	8:33	15:13	17:33	19:53

\* Sur les sites de vente en ligne ([sncf-connect.com](http://sncf-connect.com)), seuls ces arrêts sont renseignés. La montée/descente peut néanmoins être effectuée à tous les arrêts mentionnés sur cette fiche horaire.

\* Only these bus stops are listed on online sales sites ([sncf-connect.com](http://sncf-connect.com)). Passengers can board/alight at any of the bus stops listed on this timetable.



Tous les jours du 4 juillet au 31 août 2026

Every day from 4 July to 31 August 2026

€ 2,20€ en ligne €2.20 online  
2,60€ à bord €2.50 on board



Tarifs ZOU  
ZOU Prices

Détails des conditions tarifaires sur le site [zou.maregionsud.fr/tarifs/zou](http://zou.maregionsud.fr/tarifs/zou)  
Details of pricing conditions can be found on the website [zou.maregionsud.fr/tarifs/zou](http://zou.maregionsud.fr/tarifs/zou)

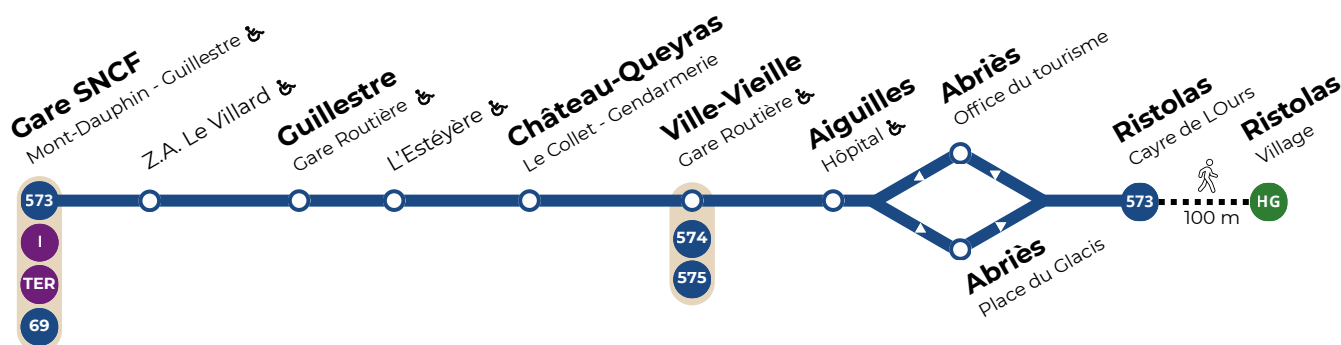
l : lundi (Monday), m : mardi (Tuesday), m : mercredi (Wednesday), j : jeudi (Thursday), v : vendredi (Friday), s : samedi (Saturday), d : dimanche (Sunday)

Gare SNCF > Ceillac				
	Immjvsd	Immjvsd	----s-	Immjvsd
<b>Gare SNCF - Mont-Dauphin Guillestre*</b>	<b>8:40</b>	<b>14:00</b>	<b>17:30</b>	<b>18:35</b>
Z.A. Le Villard	8:42	14:02	17:32	18:37
<b>Guillestre - Gare Routière*</b>	<b>8:47</b>	<b>14:07</b>	<b>17:37</b>	<b>18:42</b>
L'Ubac de l'Aval	9:07	14:27	17:57	19:02
Centre d'Accueil	9:12	14:32	18:02	19:08
<b>Ceillac - Place de la Mairie*</b>	<b>9:17</b>	<b>14:37</b>	<b>18:07</b>	<b>19:12</b>
VVF	9:22	14:42	18:12	19:17
L'Ochette	9:23	14:43	18:13	19:18
<b>Pied du Mélezet*</b>	<b>9:27</b>	<b>14:47</b>	<b>18:17</b>	<b>19:22</b>

Ceillac > Gare SNCF				
	Immjvsd	Immjvsd(1)	Immjvsd	----vsd(1)
<b>Pied du Mélezet*</b>	<b>07:30</b>	<b>13:10</b>	<b>16:40</b>	<b>19:25</b>
VVF	07:35	13:15	16:45	19:30
L'Ochette	07:40	13:20	16:50	19:35
<b>Ceillac - Place de la Mairie*</b>	<b>07:50</b>	<b>13:30</b>	<b>17:00</b>	<b>19:45</b>
Centre d'Accueil	07:37	13:17	16:47	19:32
L'Ubac de l'Aval	07:45	13:25	16:55	19:40
<b>Guillestre - Gare Routière*</b>	<b>08:07</b>	<b>13:47</b>	<b>17:17</b>	<b>20:02</b>
Z.A. Le Villard	08:09	13:49	17:19	20:04
<b>Gare SNCF - Mont-Dauphin Guillestre*</b>	<b>08:12</b>	<b>13:52</b>	<b>17:22</b>	<b>20:07</b>

\* Sur les sites de vente en ligne (snCF-connect.com), seuls ces arrêts sont renseignés. La montée/descente peut néanmoins être effectuée à tous les arrêts mentionnés sur cette fiche horaire.

\* Only these bus stops are listed on online sales sites (snCF-connect.com). Passengers can board/alight at any of the bus stops listed on this timetable.



**Tous les jours du 4 juillet au 31 août 2026**

Every day from 4 July to 31 August 2026

€ **2,20€ en ligne** €2.20 online  
**2,60€ à bord** €2.50 on board



**Tarifs ZOU**  
 ZOU Prices

Détails des conditions tarifaires sur le site [zou.maregionsud.fr/tarifs/zou](http://zou.maregionsud.fr/tarifs/zou)  
 Details of pricing conditions can be found on the website [zou.maregionsud.fr/tarifs/zou](http://zou.maregionsud.fr/tarifs/zou)

l : lundi (Monday), m : mardi (Tuesday), m : mercredi (Wednesday), j : jeudi (Thursday), v : vendredi (Friday), s : samedi (Saturday), d : dimanche (Sunday)

Gare SNCF > Ristolas			
	Immjvsd	Immjvsd	Immjvsd
<b>Gare SNCF - Mont-Dauphin Guillestre*</b>	<b>08:45</b>	<b>14:25</b>	<b>18:45</b>
Z.A. Le Villard	<b>08:47</b>	<b>14:27</b>	<b>18:47</b>
<b>Guillestre - Gare Routière*</b>	<b>08:50</b>	<b>14:30</b>	<b>18:50</b>
L'Estéyère	<b>09:20</b>	<b>15:00</b>	<b>19:20</b>
<b>Château-Queyras - le Collet-Gendarmerie</b>	<b>09:25</b>	<b>15:05</b>	<b>19:25</b>
<b>Ville-Vieille - Gare Routière*</b>	<b>09:30</b>	<b>15:10</b>	<b>19:30</b>
<b>Aiguilles - Hôpital*</b>	<b>09:35</b>	<b>15:15</b>	<b>19:35</b>
<b>Abriès - Place du Glacis*</b>	<b>09:45</b>	<b>15:25</b>	<b>19:45</b>
<b>Ristolas - Cayre de l'Ours*</b>	<b>09:50</b>	<b>15:30</b>	<b>19:50</b>

Ristolas > Gare SNCF					
	Immjvsd	----v--	-----sd	Immjvsd	Immjvsd
<b>Ristolas - Cayre de l'Ours*</b>	<b>07:35</b>	<b>09:55</b>	<b>13:20</b>	<b>15:50</b>	<b>17:35</b>
<b>Abriès - Office du tourisme*</b>	<b>07:40</b>	<b>10:00</b>	<b>13:25</b>	<b>15:55</b>	<b>17:40</b>
<b>Aiguilles - Hôpital*</b>	<b>07:50</b>	<b>10:10</b>	<b>13:35</b>	<b>16:05</b>	<b>17:50</b>
<b>Ville-Vieille - Gare Routière*</b>	<b>08:00</b>	<b>10:20</b>	<b>13:45</b>	<b>16:15</b>	<b>18:00</b>
<b>Château-Queyras - le Collet-Gendarmerie</b>	<b>08:05</b>	<b>10:25</b>	<b>13:50</b>	<b>16:20</b>	<b>18:05</b>
L'Estéyère	<b>08:10</b>	<b>10:30</b>	<b>13:55</b>	<b>16:25</b>	<b>18:10</b>
<b>Guillestre - Gare Routière*</b>	<b>08:30</b>	<b>10:50</b>	<b>14:15</b>	<b>16:45</b>	<b>18:30</b>
Z.A. Le Villard	<b>8:38</b>	<b>10:58</b>	<b>14:23</b>	<b>16:53</b>	<b>18:38</b>
<b>Gare SNCF - Mont-Dauphin Guillestre*</b>	<b>08:40</b>	<b>11:00</b>	<b>14:25</b>	<b>16:55</b>	<b>18:40</b>

\* Sur les sites de vente en ligne (snCF-connect.com), seuls ces arrêts sont renseignés. La montée/descente peut néanmoins être effectuée à tous les arrêts mentionnés sur cette fiche horaire.

\* Only these bus stops are listed on online sales sites (snCF-connect.com). Passengers can board/alight at any of the bus stops listed on this timetable.

574

## ZOU Proximité 574

Ville-Vieille - Arvieux - Brunissard

ZOU!



Tous les jours du 4 juillet au 31 août 2026

Every day from 4 July to 31 August 2026



2,20€ en ligne €2.20 online  
2,60€ à bord €2.50 on board



Tarifs ZOU  
ZOU Prices

Détails des conditions tarifaires sur le site [zou.maregionsud.fr/tarifs/zou](http://zou.maregionsud.fr/tarifs/zou)

Details of pricing conditions can be found on the website [zou.maregionsud.fr/tarifs/zou](http://zou.maregionsud.fr/tarifs/zou)

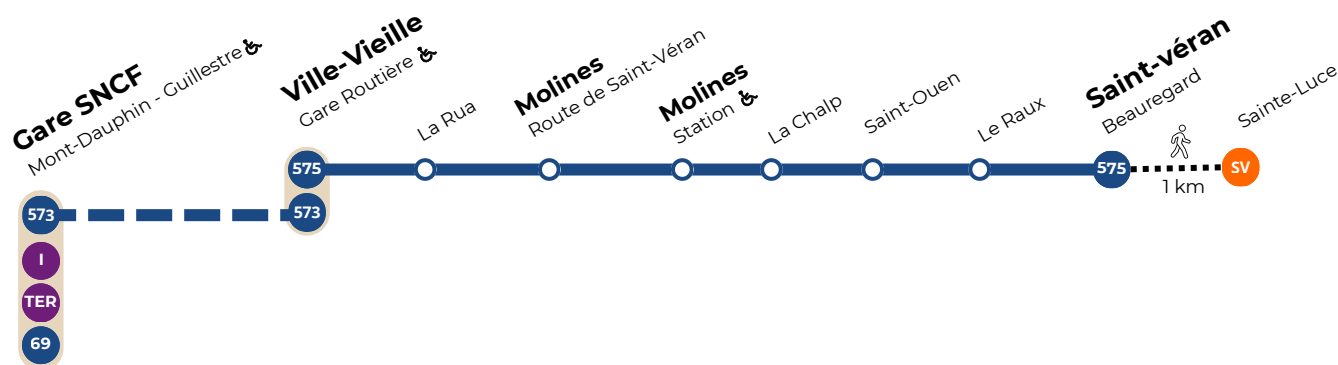
l : lundi (Monday), m : mardi (Tuesday), m : mercredi (Wednesday), j : jeudi (Thursday), v : vendredi (Friday), s : samedi (Saturday), d : dimanche (Sunday)

Ville-Vieille > Arvieux > La Mueratière			
	lmmjvsd	----vsd	lmmjvsd
<b>Ville-Vieille</b> - Gare Routière*	09:30	15:10	19:30
Carrefour Route de Villargaudin	09:35	15:20	19:35
La Cassière	09:38	15:23	19:38
<b>Arvieux</b> - La Ville*	09:39	15:24	19:39
Glourite	09:40	15:25	19:40
La Chalp	09:41	15:26	19:41
Les Granges	09:42	15:27	19:42
Les Espars	09:43	15:28	19:43
Brunissard	09:44	15:29	19:44
<b>La Mueratière</b> *	09:45	15:30	19:45

La Mueratière > Arvieux > Ville-Vieille					
	lmmjvsd	---v--	-----sd	----vsd	lmmjvsd
<b>La Mueratière</b> *	07:40	10:00	13:25	15:55	17:40
Brunissard	07:41	10:01	13:26	15:56	17:41
Les Espars	07:42	10:02	13:27	15:57	17:42
Les Granges	07:43	10:03	13:28	15:58	17:43
La Chalp	07:44	10:04	13:29	15:59	17:44
Glourite	07:45	10:05	13:30	16:00	17:45
<b>Arvieux</b> - La Ville*	07:46	10:06	13:31	16:01	17:46
La Cassière	07:47	10:07	13:32	16:02	17:47
Carrefour Route de Villargaudin	07:50	10:10	13:35	16:05	17:50
<b>Ville-Vieille</b> - Gare Routière*	07:58	10:18	13:43	16:13	17:58

\* Sur les sites de vente en ligne ([sncf-connect.com](http://sncf-connect.com)), seuls ces arrêts sont renseignés. La montée/descente peut néanmoins être effectuée à tous les arrêts mentionnés sur cette fiche horaire.

\* Only these bus stops are listed on online sales sites ([sncf-connect.com](http://sncf-connect.com)). Passengers can board/alight at any of the bus stops listed on this timetable.



Tous les jours du 4 juillet au 31 août 2026

Every day from 4 July to 31 August 2026

€ 2,20€ en ligne €2.20 online  
2,60€ à bord €2.50 on board



Tarifs ZOU  
ZOU Prices

Détails des conditions tarifaires sur le site [zou.maregionsud.fr/tarifs/zou](http://zou.maregionsud.fr/tarifs/zou)  
Details of pricing conditions can be found on the website [zou.maregionsud.fr/tarifs/zou](http://zou.maregionsud.fr/tarifs/zou)

l : lundi (Monday), m : mardi (Tuesday), m : mercredi (Wednesday), j : jeudi (Thursday), v : vendredi (Friday), s : samedi (Saturday), d : dimanche (Sunday)

Ville-Vieille > Molines > Saint-Véran			
	Immjvsd	Immjvsd	Immjvsd
<b>Ville-Vieille</b> - Gare Routière*	09:30	15:10	19:30
La Rua	09:38	15:18	19:38
<b>Molines</b> - Route de Saint-Véran	09:40	15:20	19:40
Station*	09:42	15:22	19:42
La Chalp	09:44	15:24	19:44
Saint-Ouen	09:46	15:26	19:46
Le Raux	09:48	15:28	19:48
<b>Saint-Véran</b> - Beauregard*	09:50	15:30	19:50

Saint-Véran > Molines > Ville-Vieille					
	Immjvsd	---v--	----sd	Immvsd	Immjvsd
<b>Saint-Véran</b> - Beauregard*	07:40	10:00	13:25	15:55	17:40
Le Raux	07:42	10:02	13:27	15:57	17:42
Saint-Ouen	07:46	10:06	13:31	16:01	17:46
La Chalp	07:50	10:10	13:35	16:05	17:50
Station*	07:44	10:04	13:29	15:59	17:44
<b>Molines</b> - Route de Saint-Véran	07:48	10:05	13:33	16:03	17:48
La Rua	07:52	10:12	13:37	16:07	17:52
<b>Ville-Vieille</b> - Gare Routière*	07:58	10:18	13:43	16:13	17:58

\* Sur les sites de vente en ligne ([sncf-connect.com](http://sncf-connect.com)), seuls ces arrêts sont renseignés. La montée/descente peut néanmoins être effectuée à tous les arrêts mentionnés sur cette fiche horaire.

\* Only these bus stops are listed on online sales sites ([sncf-connect.com](http://sncf-connect.com)). Passengers can board/alight at any of the bus stops listed on this timetable.

# Mobilités partagées

Shared mobility



**Covoiturage, autostop, recharge de véhicules électriques, la Communauté de communes et ses partenaires vous offrent un ensemble de services pour faciliter les mobilités partagées.**

*Carpooling, hitchhiking, electric vehicle charging – the Community of Communes and its partners offer a range of services to facilitate shared mobility.*



# Covoiturage

## Carpooling



La Communauté de communes du Guillestrois-Queyras et le Département des Hautes-Alpes collaborent avec Mobicoop / RezoPouce pour vous proposer :

- > un service de covoiturage sans commission
- > un soutien à la pratique de l'autostop

*The Guillestrois-Queyras Community of Municipalities and the Hautes-Alpes Department are working with Mobicoop/RezoPouce to offer you:*

- > a commission-free carpooling service*
- > support for hitchhiking*

**mobicoop**  
la mobilité partagée

### Covoiturez avec Mobicoop

Avec Mobicoop, covoiturez sans commission :

- de frais,
- de pollution,
- + de convivialité

### Carpool with Mobicoop

*With Mobicoop, carpool without commission:*

- fees,
- pollution,
- + friendliness

### Téléchargez l'application ou rendez-vous sur Mobicoop.fr

*Download the app or visit Mobicoop.fr*



Google Play



Partagez vos trajets pour des départs immédiats ou programmés à plus tard (l'annonce peut être pour un trajet ponctuel ou bien des trajets réguliers). Mobicoop vous offre la liberté d'échanger vos contacts téléphoniques quand vous le souhaitez !

*Share your trips for immediate departures or scheduled later (the announcement can be for a one-time trip or regular trips). Mobicoop gives you the freedom to exchange your phone contacts whenever you want!*

Consultez localisation des aires de covoiturage sur Géomas, le portail cartographique des Alpes du Sud.

*Check the locations of carpooling areas on Géomas, the map portal for the Southern Alps.*



### Carte des aires de covoiturage

*Map of carpool areas*

[carto.geomas.fr/mobilite/index.html](http://carto.geomas.fr/mobilite/index.html)

Un projet initié par le Département des Hautes-Alpes et soutenu par le dispositif Fonds Vert du Gouvernement.

*This project was initiated by the Hautes-Alpes Department and supported by the Government's Fonds Vert program.*



# Autostop Hitchhiking



## Pratiquez l'autostop !

### Try hitchhiking!

RezoPouce, ce sont des arrêts pour faire du stop > Solution Solidaire, Gratuite, Écoresponsable

2 utilisations possibles :

- en tant que passager : vous vous rendez spontanément aux « Arrêts sur le pouce »
- en tant que conducteur : vous êtes attentif aux personnes présentes à ces arrêts.

*REZO POUCE are hitchhiking stops > A supportive, free, eco-friendly, and economical solution*

*Two possible uses:*

- *as a passenger: you spontaneously go to the "Arrêts sur le pouce" stops*
- *as a driver: you pay attention to the people at these stops.*



Des panneaux RezoPouce ont été installés afin d'améliorer la visibilité des pratiquants. Vous pouvez consulter leur localisation sur l'application Mobicoop Pouce ou sur Géomas, le portail cartographique des Alpes du Sud.

*RezoPouce signs have been installed to improve visibility for users. You can view their locations on the Mobicoop Pouce app or on Géomas, the mapping portal for the Southern Alps.*



### Carte des arrêts RezoPouce

*Map of RezoPouce stops*

[carto.geomas.fr/mobilite/index.html](https://carto.geomas.fr/mobilite/index.html)

## Téléchargez l'application Mobicoop Pouce

Download the Mobicoop Pouce app



Google Play



### Pour la petite histoire...

Mobicoop et RezoPouce sont deux sociétés qui ont fusionné pour proposer un large service de mobilité partagée.

La plateforme "covoiturage-libre" créée en 2013 sous forme d'association s'est transformée en coopérative en 2018 et a adopté le nom Mobicoop. La fusion avec la coopérative RezoPouce, spécialisée dans l'auto-stop organisé, s'est opérée en 2021.

### For the record...

*Mobicoop and RezoPouce are two companies that merged to offer a wide range of shared mobility services.*

*The "covoiturage-libre" platform, created in 2013 as an association, became a cooperative in 2018 and adopted the name Mobicoop. The merger with the RezoPouce cooperative, which specializes in organized hitchhiking, took place in 2021.*

Un projet initié par le Département des Hautes-Alpes et soutenu par le dispositif Fonds Vert du Gouvernement.

*This project was initiated by the Hautes-Alpes Department and supported by the Government's Fonds Vert program.*



# Bornes de recharge Véhicules Electriques

## Electric vehicle charging station



Des bornes de recharge de véhicules électriques sont déployées sur le territoire de la Communauté de communes du Guillestrois-Queyras.

*Electric vehicle charging stations are being deployed throughout the Guillestrois-Queyras Community of Municipalities.*

Consultez leur localisation sur Géomas, le portail cartographique des Alpes du Sud

*Check their location on Géomas, the map portal for the Southern Alps:*



### Carte des bornes de recharge

*Map of charging stations*

[carto.geomas.fr/mobilite/index.html](http://carto.geomas.fr/mobilite/index.html)



### Le réseau "Eborn"

**Territoire d'énergie 05** a mis en place le réseau "Eborn" dans les communes suivantes : Aiguilles, Arvieux, Ceillac, Château-Ville-Vieille, Eygliers, Guillestre, Molines-en-Queyras, Mont-Dauphin, Risoul, Saint-Clément-sur-Durance et Saint-Véran.

### The "Eborn" Network

*Territoire d'énergie 05 has set up the "Eborn" network in the following municipalities: Aiguilles, Arvieux, Ceillac, Château-Ville-Vieille, Eygliers, Guillestre, Molines-en-Queyras, Mont-Dauphin, Risoul, Saint-Clément-sur-Durance, and Saint-Véran.*

### Comment utiliser les bornes du réseau "Eborn" ?

Les bornes du réseau "Eborn" sont accessibles de différentes manières : via l'application (recommandé), avec un badge ou avec une carte bancaire.

N'oubliez pas de prendre votre câble de recharge avec vous.

Pour en savoir plus sur le fonctionnement des bornes, rendez-vous sur la Foire aux questions du site Eborn



### How do I use the charging points in the "Eborn" network?

*The charging points in the "Eborn" network can be accessed in various ways: via the app (recommended), using a badge, or with a bank card.*

*Don't forget to bring your charging cable with you.*

*To find out more about how the charging points work, please visit the FAQs section on the Eborn website*



### Foire aux questions

*Frequently Asked Questions*

[www.eborn.fr/foire-aux-questions/](http://www.eborn.fr/foire-aux-questions/)

### Téléchargez l'application "Réseau Eborn"

Download the "Réseau Eborn" app



Google Play



Certains établissements d'hébergement proposent également la recharge des véhicules électriques.

*Some accommodation establishments also offer electric vehicle charging.*

# Vélo

## Cycling



**Le Guillestrois-Queyras offre de multiples possibilités de déplacements à vélo, au quotidien ou en loisirs, classique ou électrique.**

*The Guillestrois-Queyras offers a wide range of cycling options, whether for everyday use or leisure, on traditional or electric bikes.*



# Services vélo

## Cycling services



Consultez la localisation des stationnements vélo et équipements sur Géomas, le portail cartographique des Alpes du Sud :

*Find the locations of cycle parking facilities and amenities on Géomas, the Southern Alps' mapping portal:*



### Les vélobox

*Bike boxes*

Sur le parking de la Communauté de communes, des Vélobox ont été installés et sont accessibles à tous pour stationner son vélo en toute sécurité.

Quelques règles sont à respecter :

- Stationnement avec cadenas ou antivol U non fourni
- Stationnement limité à 48h

La Communauté de communes se réserve le droit de libérer le box en cas de non-respect du règlement et décline toute responsabilité en cas de dégradation ou de vol.

*Vélobox have been installed in the Community of municipalities car park and are available to everyone for secure bike parking. Please observe the following basic rules:*

- Bikes must be secured with a padlock or U-lock (not provided)
- Parking is limited to 48 hours



*The Community of municipalities reserves the right to remove the bike from the box in the event of non-compliance with the regulations and accepts no liability in the event of damage or theft.*



### Règlement Vélobox

*Vélobox Rules*

[www.ccgullestrosqueyras.fr/vivre/deplacements/](http://www.ccgullestrosqueyras.fr/vivre/deplacements/)



### Carte des services vélo

*Map of cycling services*

[carto.geomas.fr/mobilite/index.html](http://carto.geomas.fr/mobilite/index.html)



### Recharge VAE

*E-bike charging*

Certains commerces proposent la recharge de Vélos à Assistance Electrique. N'oubliez pas de prendre un chargeur adapté à votre vélo lors de vos sorties.

*Some shops offer charging facilities for electric bikes. Don't forget to take a charger suitable for your bike with you when you go out.*



### Consigne vélo en gare

*Bicycle storage at the station*



Sur le parking de la gare SNCF, une consigne à vélos de 6 places est mise à disposition pour stationner gratuitement votre vélo avant de prendre le train.

L'accès se fait à l'aide d'une carte ZOU, d'un QR code associé à votre billet ou via les abonnements numériques.

Pour en savoir plus, consultez la page dédiée.

*In the car park at the SNCF station, there is a 6-space bike storage facility where you can park your bike for free before catching the train. Access is via a ZOU card, a QR code linked to your ticket, or through digital season tickets.*

*For more information, please visit the dedicated page.*



### Consigne vélo en gare

*Bicycle storage at the station*

[zou.maregionsud.fr/abri-velos-en-gare/](http://zou.maregionsud.fr/abri-velos-en-gare/)



### Vélo à bord des TER

*Bicycles on TER*



Il est possible d'embarquer votre vélo à bord des trains ZOU sous certaines conditions. Du 1er mai au 27 septembre 2026, l'embarquement des vélos à bord est soumis à réservation obligatoire et payante (1€) pour les cyclotouristes sur 3 lignes TER desservant le territoire :

- du 1er mai au 27 septembre (hors juillet août) les week-ends, jours fériés et le 15 mai ;
- tous les jours du 1er juillet au 31 août.

Les abonnés sont dispensés de réservation dans la limite des capacités d'accueil du train.

En dehors de ces périodes, l'empport des vélos est autorisé sans réservation en respectant des bonnes pratiques.

*You can take your bike on board ZOU trains under certain conditions. From 1 May to 27 September 2026, bikes may only be taken on board subject to a compulsory booking and a fee (€1) for cycle tourists on three TER lines serving the region:*

- from 1 May to 27 September (excluding July and August) on weekends, public holidays and 15 May;
- every day from 1 July to 31 August.

*Season ticket holders are exempt from booking, subject to the train's capacity.*

*Outside these periods, bicycles may be carried without a reservation, provided that best practice is followed.*



### Vélo à bord des TER

*Bicycles on TER*

Les trains Intercités de nuit Paris-Briançon proposent l'empport de vélo sur réservation.

*The Paris-Briançon Intercités night trains allow passengers to bring bicycles on board, subject to booking.*

# Itinéraires vélo loisir

## Leisure cycling routes



### Itinéraire cyclotouristique : la Durance à vélo

Cycling route: cycling along the Durance

La Durance à Vélo est un itinéraire cyclable qui traverse la vallée de la Durance, reliant les paysages de haute montagne près de Briançon à des territoires de plaines agricoles, vergers et lavandes. Le parcours permet de découvrir des sites remarquables comme le Parc National des Écrins, le lac de Serre-Ponçon et les Baronnies Provençales. Il est accessible depuis la gare SNCF de Mont-Dauphin - Guillestre.

*The Durance à Vélo is a cycle route that crosses the Durance Valley, linking the high-mountain landscapes near Briançon with the gentler terrain of agricultural plains, orchards and lavender fields. The route takes you past remarkable sites such as the Écrins National Park, Lake Serre-Ponçon and the Baronnies Provençales. Accessible from Mont-Dauphin - Guillestre station.*



La Durance à vélo

[laduranceavelo.fr/](http://laduranceavelo.fr/)



### Vélo loisir

Leisure cycling

Le Guillestrois-Queyras offre un cadre idéal pour le vélo loisir, entre vallées accessibles et cols de montagne. Des itinéraires adaptés à tous les niveaux permettent de découvrir paysages et villages à son rythme. Des prestataires locaux proposent la location de vélos, notamment électriques, pour faciliter la pratique. Il est possible de combiner vélo et transports en commun selon certaines conditions. Retrouvez l'ensemble des itinéraires sur le site de l'Office du Tourisme.

*The Guillestrois-Queyras region offers the perfect setting for leisure cycling, with its accessible valleys and mountain passes. Routes suitable for all abilities allow you to explore the scenery and villages at your own pace. Local providers offer bike hire, including electric bikes, to make cycling easier. It is possible to combine cycling with public transport under certain conditions. You can find all the itineraries on the Tourist Office website.*



Office du tourisme du Guillestrois - Queyras

Guillestrois - Queyras Tourist Office

[lequeyras.com](http://lequeyras.com)

le QUEYRAS  
GUILLESTRE - MONT VISO



@Remi Fabregue - Agencekros

# Venir dans le Guillestrois-Queyras

## Getting to Guillestrois-Queyras



Le Guillestrois-Queyras est accessible en train direct depuis Paris, Marseille et Valence. Des lignes de train et bus permettent également de se déplacer dans le département depuis Gap jusqu'à Briançon.

The Guillestrois-Queyras region can be reached by direct train from Paris, Marseille and Valence. Train and bus services also allow you to travel throughout the department, from Gap to Briançon.



### En train

By train



**SNCF Connect**

[sncf.com](https://www.sncf.com)



### Intercité de nuit

Paris - Briançon

Le train de nuit Paris-Briançon circule toute l'année au départ de la gare d'Austerlitz. En période de travaux, des bus de substitution sont proposés par la SNCF.

The Paris-Briançon night train runs all year round from Austerlitz station.

>> **Tous les horaires sont à retrouver sur SNCF Connect.**

>> All timetables can be found on SNCF Connect.



### Trains Express Régionaux

Marseille - Gap - Briançon

Valence - Gap - Briançon

Gap - Briançon

Trois lignes directes desservent la Gare SNCF de Montdauphin-Guillestre (située à Eyglies) :

- Ligne Marseille - Gap - Briançon
- Ligne Valence - Gap - Briançon
- Ligne Gap - Briançon

Three direct lines serve the Montdauphin-Guillestre SNCF train station (located in Eyglies):

- Marseille - Gap - Briançon line
- Valence - Gap - Briançon line
- Gap - Briançon line

>> **Tous les horaires sont à retrouver sur SNCF Connect.**

>> All timetables can be found on SNCF Connect.



### En bus

By bus



**ZOU Lignes Express**

[zou.maregionsud.fr](https://www.zou.maregionsud.fr)



### Ligne Express 69

Marseille - Gap - Briançon

La ligne de bus ZOU 69 se compose de deux offres :

- une ligne express qui dessert uniquement la Gare SNCF de Mont-Dauphin - Guillestre
- une ligne "Omnibus" qui dessert Saint-Clément-sur-Durance, la gare routière de Guillestre, la Gare SNCF de Mont-Dauphin - Guillestre et Saint-Crépin

The ZOU 69 bus line offers two options:

- an express line serving the Mont-Dauphin-Guillestre SNCF train station
- an "Omnibus" line serving Saint-Clément-sur-Durance, Guillestre, the Mont-Dauphin-Guillestre SNCF train station, and Saint-Crépin

>> **Les horaires sont à retrouver sur le site ZOU.**

>> Timetables can be found on the ZOU Website.



**Les navettes de la  
Communauté de communes  
du Guillestrois-Queyras sont  
soutenues par :**

***The shuttle buses of the  
Guillestrois-Queyras  
Community of Municipalities  
are supported by :***

Office du Tourisme  
du Guillestrois-Queyras



*Guillestrois-Queyras  
Tourist Office*

Commune d'Abriès-Ristolas



*Municipality of Abriès-Ristolas*

Commune d'Aiguilles



*Municipality of Aiguilles*

Commune d'Arvieux



*Municipality of Arvieux*

Commune de Ceillac



*Municipality of Ceillac*

Commune de Château-Ville-Vieille



*Municipality of Château-Ville-Vieille*

Commune d'Eyglisiers



*Municipality of Eyglisiers*

Commune de Guillestre



*Municipality of Guillestre*

Commune de Molines-en-Queyras



*Municipality of Molines-en-Queyras*

Commune de Mont-Dauphin



*Municipality of Mont-Dauphin*

Commune de Saint-Véran



*Municipality of Saint-Véran*

Commune de Vars



*Municipality of Vars*