Guide Mobilité

Mobility Guide



Automne 2026

Fall 2026

Horaires et informations pratiques
Du 1er septembre au 18 décembre 2026

Schedule and practical information from 1 September to 18 December 2026

Guillestrois Queyras
COMMUNAUTÉ DE COMMUNES

Version 3
27 octobre 2026

Traduit en anglais (Britannique) avec intelligence artificielle.
Translated into British English using artificial intelligence.

La Communauté de communes du Guillestrois-Queyras, aux côtés de ses partenaires, met à votre disposition une offre de services de mobilité.
Retrouvez dans ce guide l'ensemble des informations utiles pour faciliter vos déplacements sur le territoire.

The Guillestrois-Queyras Community of Municipalities, alongside its partners, provides a range of mobility services.
This guide contains all the information you need to make getting around the area easier.

Sommaire

Plan du réseau 3
Navettes villages 4
Calendrier 5
Navettes Queyras 6
Navettes Marché Guillestre 7
Transports scolaires 9
Mobilités partagées 12
Covoiturage 13
Autostop 14
Bornes de recharges VE 15
Vélo 16
Services vélo 17
Itinéraires vélo loisir 18
Venir dans le Guillestrois-Queyras 19

Contents

Network Map 3
Village shuttle buses 4
Calendar 5
Queyras Shuttle Buses 6
Guillestre Market Shuttle Buses 7
School transport 9
Shared mobility 12
Carpooling 13
Hitchhiking 14
EV charging stations 15
Cycling 16
Cycling services 17
Leisure cycling routes 18
Arriving in Guillestrois-Queyras 19





CE SOMMAIRE EST INTERACTIF, VOUS POUVEZ CLIQUER SUR SON CONTENU.

THIS TABLE OF CONTENTS IS INTERACTIVE, SO YOU WILL BE ABLE TO CLICK ON VARIOUS ITEMS.

Plan du Réseau / *Network Map*

Automne 2026 / *Fall 2026*

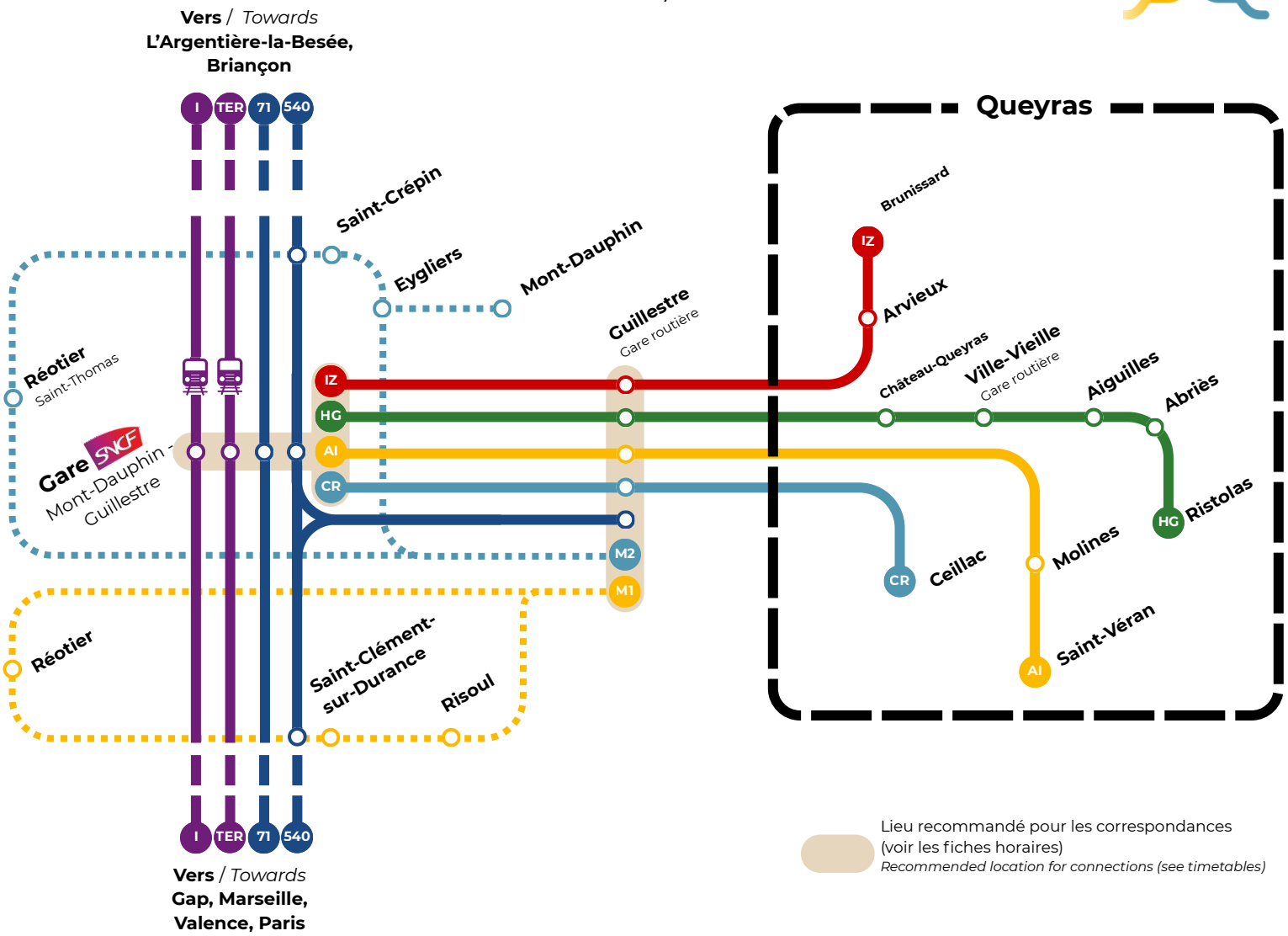

Transports Scolaires ZOU
ZOU School Transport

Transports scolaires ouverts à tous, présentés en page 9
School transport available to all, featured on page 9

Ligne ZOU Proximité

ZOU Proximité 540
Embrun - Guillestre - Briançon

Ligne ZOU Express

ZOU LER 71
Gap - Briançon

Trains

TER
Gap - Briançon
Valence - Gap - Briançon
Marseille - Gap - Briançon

Intercité de nuit
Paris - Briançon

Navettes intersaisons, à la demande sur réservation

Off-season shuttle buses, available on request upon reservation

Haut-Guil
Gare SNCF - Guillestre - Château-Queyras - Ville Vieille - Aiguilles - Abriès-Ristolas

Cristillan
Gare SNCF - Guillestre - Ceillac

Aigues
Gare SNCF - Guillestre - Molines - Saint-Véran

Izoard
Gare SNCF - Guillestre - Arvieux - Brunissard

Queyras

Les trajets internes au Queyras ne sont pas disponibles à la réservation
Internal journeys within Queyras are not available for booking.

Navettes du marché de Guillestre

Guillestre Market Shuttle Buses

Circuit 1
Réotier - Saint-Clément - Risoul - Guillestre

Circuit 2
Saint-Crépin - Eygliers - Mont-Dauphin - Guillestre

Navettes Villages
Village Shuttle Buses

A l'automne, la Communauté de communes du Guillestrois-Queyras propose des navettes à la demande, sur réservation, pour se rendre dans le Queyras depuis la gare SNCF de Mont-Dauphin-Guillestre et la gare routière de Guillestre. Deux navettes circulent également chaque lundi matin pour permettre aux habitants des villages du Guillestrois de rejoindre le marché de Guillestre. La Région Sud propose à l'année des lignes TER, Express et de Proximité le long de la vallée de la Durance.

In autumn, the Guillestrois-Queyras Community of Communes runs on-demand shuttle services, available by booking, to the Queyras region from Mont-Dauphin-Guillestre railway station and Guillestre coach station. Two shuttle services also run every Monday morning to enable residents of the villages in the Guillestrois area to get to the market in Guillestre. The Région Sud operates TER, Express and local train services all year round along the Durance valley.



Calendrier de fonctionnement

Operating schedule

Septembre / September

	m	m	j	v	s	d	l	m	m	j	v	s	d	l	m	m	j	v	s	d	l	m	m	j	v	s	d	l	m	m
	1	2	3	4	5	6	7	8	9	10	11	12	13	14	15	16	17	18	19	20	21	22	23	24	25	26	27	28	29	30
Saint-Véran - Clausis*							-	-	-	-	-	-	-	-	-	-	-	-	-	-	-	-	-	-	-	-	-	-	-	-
Navettes intersaisons sur réservation																														
Navettes marché de Guillestre	-	-	-	-	-	-		-	-	-	-	-	-		-	-	-	-	-	-		-	-	-	-	-	-		-	-
Transports scolaires ZOU					-	-						-	-						-	-						-	-			

Octobre / *October*

	j	v	s	d	l	m	m	j	v	s	d	l	m	m	j	v	s	d	l	m	m	j	v	s	d	l	m	m	j	v	s
	1	2	3	4	5	6	7	8	9	10	11	12	13	14	15	16	17	18	19	20	21	22	23	24	25	26	27	28	29	30	31
Navettes intersaisons sur réservation																															
Navettes marché de Guillestre	-	-	-	-		-	-	-	-	-	-		-	-	-	-	-	-		-	-	-	-	-	-		-	-	-	-	
Transports scolaires ZOU			-	-						-	-													-	-						-

Novembre / November

	d	l	m	m	j	v	s	d	l	m	m	j	v	s	d	l	m	m	j	v	s	d	l	m	m	j	v	s	d	l
	1	2	3	4	5	6	7	8	9	10	11	12	13	14	15	16	17	18	19	20	21	22	23	24	25	26	27	28	29	30
Navettes intersaisons sur réservation		-	-	-	-	-	-	-	-	-	-	-	-	-	-	-	-	-	-	-	-	-	-	-	-	-	-	-	-	-
Navettes marché de Guillestre	-	-	-	-	-	-	-	-		-	-	-	-	-	-		-	-	-	-	-	-		-	-	-	-	-	-	
Transports scolaires ZOU					-	-						-	-						-	-						-	-			

Décembre / December

	m	m	j	v	s	d	l	m	m	j	v	s	d	l	m	m	j	v	s	d	l	m	m	j	v	s	d	l	m	m	j
	1	2	3	4	5	6	7	8	9	10	11	12	13	14	15	16	17	18	19	20	21	22	23	24	25	26	27	28	29	30	31
Navettes intersaisons sur réservation		-	-	-	-	-	-	-	-	-	-	-	-	-	-	-	-	-	-	-	-	-	-	-	-	-	-	-	-	-	-
Navettes marché de Guillestre	-	-	-	-	-	-		-	-	-	-	-	-		-	-	-	-	-	-		-	-	-	-	-	-		-	-	-
Transports scolaires ZOU					-	-						-	-						-	-	-	-	-	-	-	-	-	-	-	-	-
Escartons**	-	-	-	-	-	-	-	-	-	-	-	-	-	-	-	-	-	-	-	-	-				-	-	-	-			
Navettes stations**	-	-	-	-	-	-	-	-	-	-	-	-	-	-	-	-	-	-													
Lignes ZOU Proximité**	-	-	-	-	-	-	-	-	-	-	-	-	-	-	-	-	-	-													

*** : Navette de Saint-Véran Clausis, renseignements sur le site de la Communauté de communes dans la rubrique "Navettes été"**

**: Saint-Véran Clausis shuttle bus – further information is available on the Community of Communes' website under the 'Navettes été' section*

Navettes été
Summer Schuttle Buses

https://www.ccguillestroisqueyras.fr/vivre/deplacements/navettes-ete/

**** : Navettes hivernales, renseignements sur le site de la Communauté de communes dans la rubrique "Navettes hiver"**

***: Winter shuttle bus – further information is available on the Community of Communes' website under the 'Navettes hiver' section*

Navettes hiver
Winter Schuttle buses

https://www.ccguillestroisqueyras.fr/vivre/deplacements/navettes-hiver/

Navettes intersaisons, à la demande sur réservation

Off-season shuttle buses, available on request upon reservation

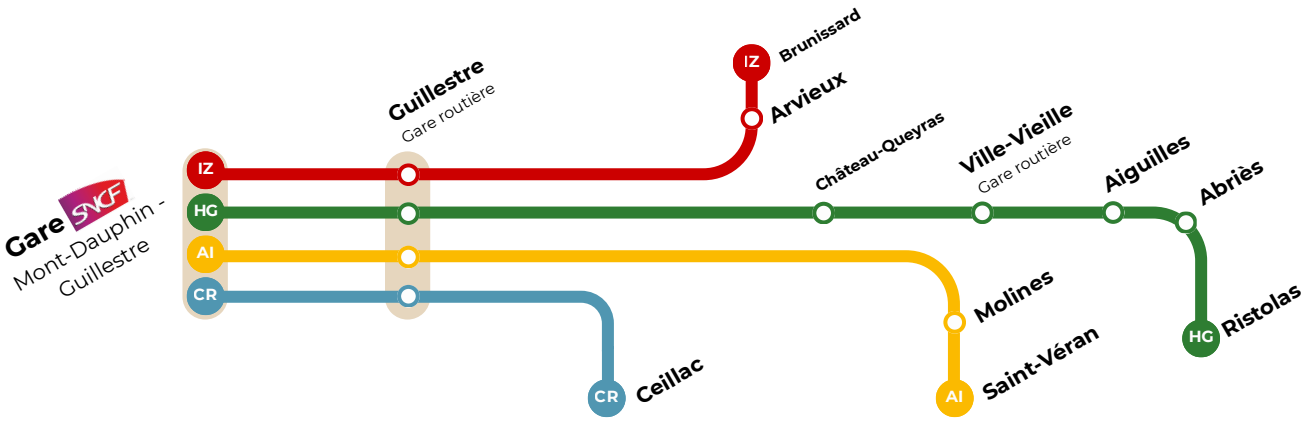

Tous les jours du 1er septembre au 1er novembre 2026
Every day from 1st September to 1st November 2026

€ 4€

Gratuit pour les moins de 4 ans et porteurs d'une carte invalidité
Free for children under 4 and holders of a disability card

Réservations 24h au plus tard (48h les week-ends et jours fériés) : navette@comcomgq.com
Reservations must be made at least 24 hours in advance (48 hours on weekends and public holidays): navette@comcomgq.com

Renseignements au 07 72 16 59 19
For further information, please call 07 72 16 59 19.

Les trajets internes au Queyras ne sont pas disponibles
Journeys within Queyras are not available.

Gare SNCF > Ville-Vieille > Ristolas		
Gare SNCF - Mont-Dauphin - Guillestre	08:30	17:35
Guillestre - Gare Routière	08:35	17:40
Château-Queyras - Le Collet	09:05	18:10
Ville-Vieille - Gare routière	09:10	18:15
Aiguilles - Hôpital	09:20	18:25
Abriès - Place du Glacis	09:30	18:35
Ristolas - Village	09:32	18:37

Ristolas > Ville-Vieille > Gare SNCF		
Ristolas - Village	09:32	18:50
Abriès - Office du Tourisme	09:35	18:55
Aiguilles - Hôpital	09:45	19:05
Ville-Vieille - Gare routière	09:55	19:15
Château-Queyras - Le Collet	10:00	19:20
Guillestre - Gare Routière	10:30	19:50
Gare SNCF - Mont-Dauphin - Guillestre	10:35	19:55

Gare SNCF > Molines > Saint-Véran		
Gare SNCF - Mont-Dauphin - Guillestre	08:30	17:35
Guillestre - Gare Routière	08:35	17:40
Molines - Station	09:20	18:25
Saint-Véran - Beauregard	09:30	18:35

Saint-Véran > Molines > Gare SNCF		
Saint-Véran - Beauregard	09:35	18:55
Molines - Station	09:45	19:05
Guillestre - Gare Routière	10:30	19:50
Gare SNCF - Mont-Dauphin - Guillestre	10:35	19:55

Gare SNCF > Arvieux > Brunissard		
Gare SNCF - Mont-Dauphin - Guillestre	08:30	17:35
Guillestre - Gare Routière	08:35	17:40
Arvieux - La Ville	09:25	18:30
Arvieux - Brunissard	09:30	18:35

Brunissard > Arvieux > Gare SNCF		
Arvieux - Brunissard	09:30	18:50
Arvieux - La Ville	09:35	18:55
Guillestre - Gare Routière	10:30	19:50
Gare SNCF - Mont-Dauphin - Guillestre	10:35	19:55

Gare SNCF > Ceillac		
Gare SNCF - Mont-Dauphin - Guillestre	08:30	17:35
Guillestre - Gare Routière	08:35	17:40
Ceillac	09:05	18:10

Ceillac > Gare SNCF		
Ceillac	09:50	18:50
Guillestre - Gare Routière	10:20	19:20
Gare SNCF - Mont-Dauphin - Guillestre	10:25	19:25

M1 Navette du Marché de Guillestre - Circuit n° 1

Réotier - Saint-Clément - Risoul - Guillestre

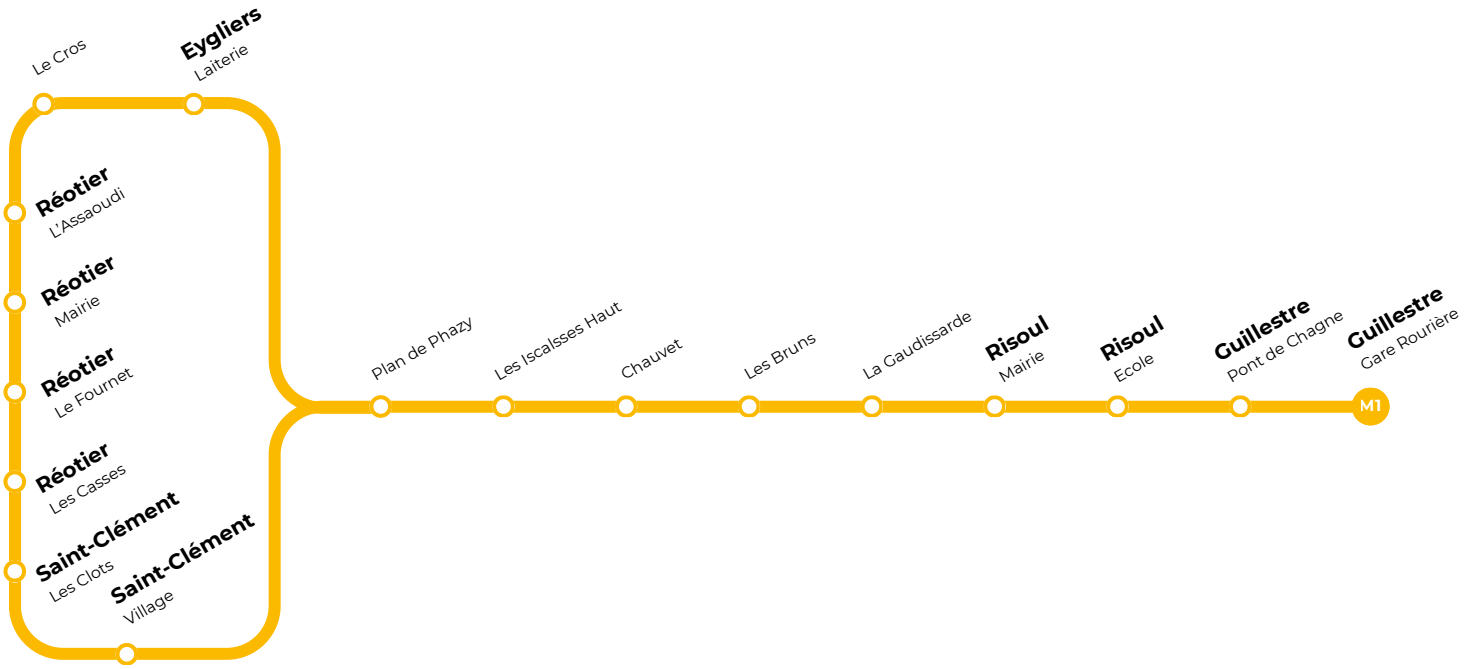

Tous les lundis du 31 août au 28 décembre 2026
Every Monday from 31 August to 28 December 2026

Sans réservation
Without a booking

1€ aller simple
2€ aller-retour
€1 one way, €2 return

Gratuit pour les moins de 4 ans et porteurs d'une carte invalidité
Free for children under 4 and holders of a disability card

Réotier > Marché de Guillestre	
Eygliers – Laiterie	**08:14**
Réotier – Le Cros	**08:16**
Réotier – L'Assaoudi	**08:18**
Réotier – Mairie	**08:21**
Réotier – Le Fournet	**08:24**
Réotier – Les Casses	**08:28**
Saint-Clément – Les Clots	**08:33**
Saint-Clément – Village	**08:38**
Guillestre – Plan de Phazy	**08:42**
Risoul – Les Isclasses Haut	**08:43**
Risoul – Chauvet	**08:45**
Risoul – Les Bruns	**08:46**
Risoul – La Gaudissarde	**08:47**
Risoul – Mairie	**08:48**
Risoul – Ecole	**08:50**
Guillestre – Pont de Chagne	**08:55**
Guillestre – Gare Routière	**09:00**

Marché de Guillestre > Réotier	
Guillestre – Gare Routière	**11:00**
Guillestre – Pont de Chagne	**11:05**
Risoul – Ecole	**11:10**
Risoul – Mairie	**11:12**
Risoul – La Gaudissarde	**11:13**
Risoul – Les Bruns	**11:14**
Risoul – Chauvet	**11:15**
Risoul – Les Isclasses Haut	**11:17**
Guillestre – Plan de Phazy	**11:18**
Saint-Clément – Village	**11:25**
Saint-Clément – Les Clots	**11:27**
Réotier – Les Casses	**11:32**
Réotier – Le Fournet	**11:36**
Réotier – Mairie	**11:39**
Réotier – L'Assaoudi	**11:42**
Réotier – Le Cros	**11:44**
Eygliers – Laiterie	**11:46**

M2 Navette du Marché de Guillestre - Circuit n°2

Saint-Crépin - Mont-Dauphin - Eygliers - Guillestre

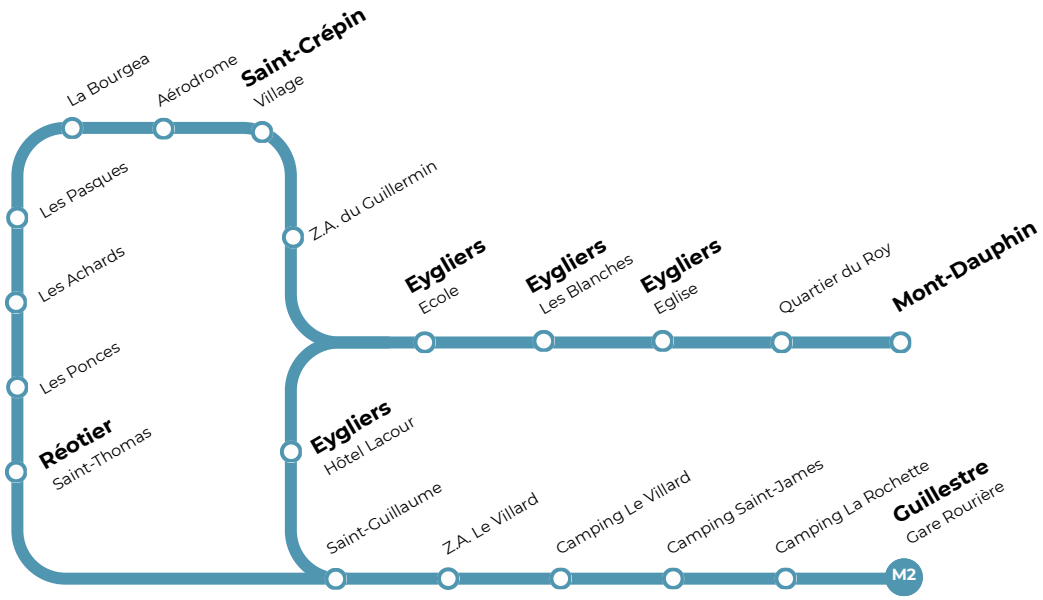

Tous les lundis du 31 août au 28 décembre 2026
Every Monday from 31 August to 28 December 2026

Sans réservation
Without a booking

1€ aller simple
2€ aller-retour
€1 one way, €2 return

Gratuit pour les moins de 4 ans et porteurs d'une carte invalidité
Free for children under 4 and holders of a disability card

Réotier > Marché de Guillestre	
Réotier – Saint-Thomas	**08:15**
Saint-Crépin – Les Ponces	**08:16**
Saint-Crépin – Les Achards	**08:17**
Saint-Crépin – La Bourgea	**08:21**
Saint-Crépin – Les Pasques	**08:21**
Saint-Crépin – Aérodrome	**08:24**
Saint-Crépin – Village	**08:27**
Saint-Crépin – Z.A. Guillermin	**08:32**
Mont-Dauphin	**08:41**
Eygliers – Quartier du Roy	**08:43**
Eygliers – Eglise	**08:44**
Eygliers – Les Blanches	**08:48**
Eygliers – Ecole	**08:49**
Eygliers – Hôtel Lacour	**08:50**
Eygliers – Saint-Guillaume	**08:51**
Guillestre – Z.A. Villard	**08:52**
Guillestre – Camping Le Villard	**08:53**
Guillestre – Camping Saint-James	**08:54**
Guillestre – Camping La Rochette	**08:55**
Guillestre – Gare Routière	**09:00**

Marché de Guillestre > Réotier	
Guillestre – Gare Routière	**11:00**
Guillestre – Camping La Rochette	**11:05**
Guillestre – Camping Saint-James	**11:06**
Guillestre – Camping Le Villard	**11:07**
Guillestre – Z.A. Villard	**11:08**
Eygliers – Saint-Guillaume	**11:09**
Eygliers – Hôtel Lacour	**11:10**
Eygliers – Ecole	**11:11**
Eygliers – Les Blanches	**11:12**
Eygliers – Eglise	**11:16**
Eygliers – Quartier du Roy	**11:17**
Mont-Dauphin	**11:19**
Saint-Crépin – Z.A. Guillermin	**11:28**
Saint-Crépin – Village	**11:33**
Saint-Crépin – Aérodrome	**11:36**
Saint-Crépin – Les Pasques	**11:39**
Saint-Crépin – La Bourgea	**11:39**
Saint-Crépin – Les Achards	**11:43**
Saint-Crépin – Les Ponces	**11:44**
Réotier – Saint-Thomas	**11:45**

Utiliser les transports scolaires

Using school transport



Sur la ComCom, il vous est possible d'emprunter certaines lignes scolaires ZOU ! selon les places disponibles. En intersaison, n'hésitez pas à profiter de ce service qui offre en semaine une bonne alternative à la voiture individuelle !

On the ComCom, you can use certain ZOU ! school bus routes, subject to availability. During the off-season, don't hesitate to take advantage of this service, which offers a great alternative to driving your own car on weekdays.

Plan du réseau scolaire

School Bus Network Map

Année scolaire 2026/2027

Academic year 2026/2027

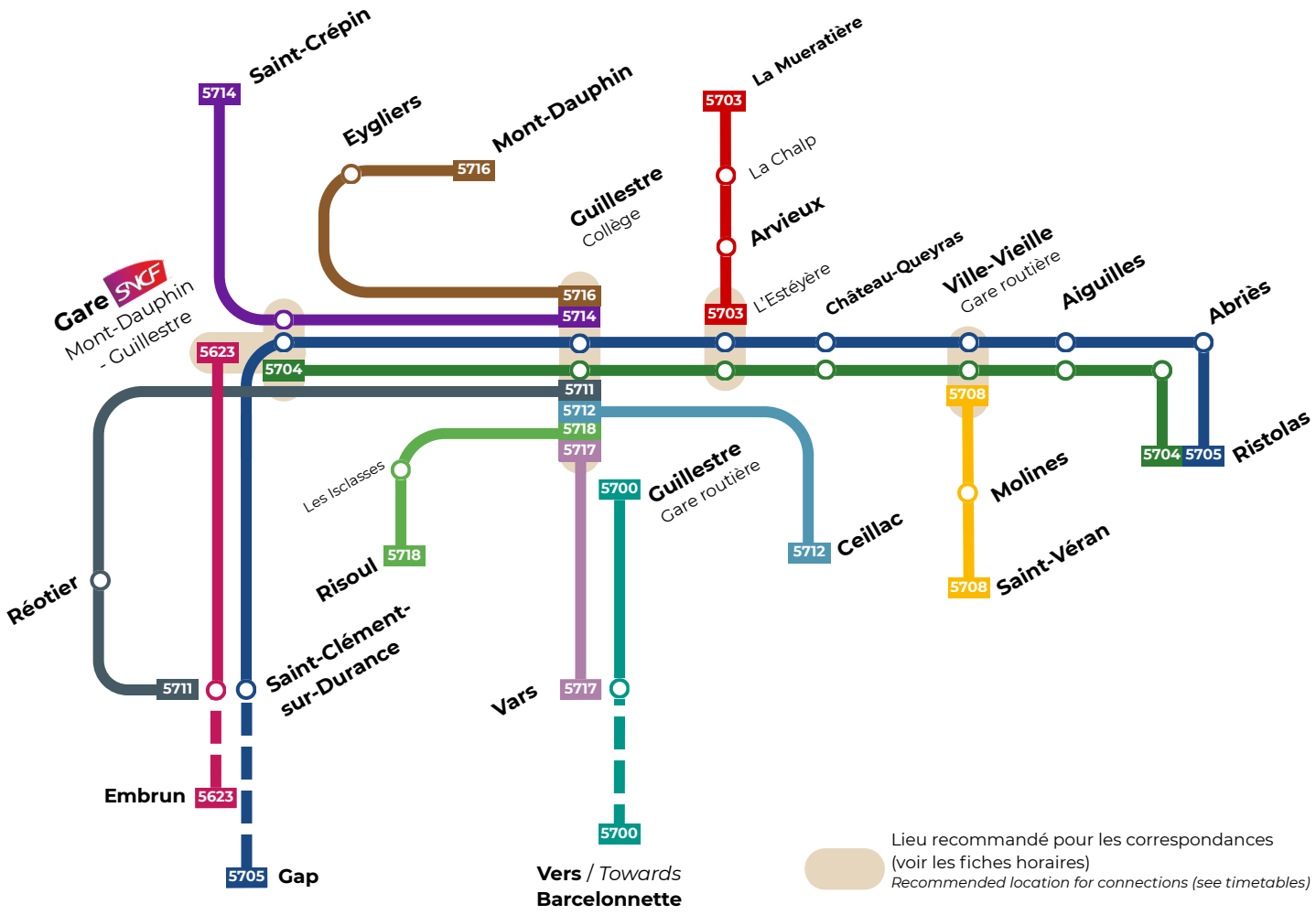

Lignes ZOU Scolaire

Zou School Bus Lines

5623 - Embrun
Gare SNCF - Saint-Clément - Embrun

5700 - Barcelonnette
Guillestre - Vars - Barcelonnette

5703 - Arvieux
Arvieux - L'Estéyère

5704 - Haut-Guil
Ristolas - Abriès - Aiguilles - Château-Queyras - Ville-Vieille - Guillestre - Gare SNCF

5705 - Queyras
Ristolas - Abriès - Aiguilles - Château-Queyras - Ville-Vieille - Guillestre - St-Clément - Embrun - Gap

5708 - Molines - Saint-Véran
Saint-véran - Molines - Château-Queyras - Ville-Vieille

5711 - Saint-Clément - Réotier
Saint-Clément - Réotier - Guillestre

5712 - Ceillac
Ceillac - Guillestre

5714 - Saint-Crépin
Saint-Crépin - Gare SNCF - Guillestre

5716 - Mont-Dauphin - Eygliers
Mont-Dauphin - Gare SNCF - Guillestre

5717 - Vars
Vars - Guillestre

5718 - Risoul
Risoul - Guillestre

Utiliser les transports scolaires

Using school transport

Pour emprunter une ligne scolaire ZOU ! :

1. Je commande GRATUITEMENT une carte personnelle ZOU ! sur https://zou.maregionsud.fr/
2. J'achète sur le site zou.maregionsud.fr un voyage PROXIMITE ou 10 voyages PROXIMITE ou un abonnement PROXIMITE, que je charge sur ma carte ZOU !
3. Je réserve ma place auprès du service clients ZOU ! au 04 13 94 30 50 (prix d'un appel local). Ce ne sera plus la peine si j'emprunte la ligne régulièrement.

To use a ZOU! school bus route:

1. *I order a FREE personal ZOU! card at https://zou.maregionsud.fr/*
2. *I purchase 1 PROXIMITE trip, 10 PROXIMITE trips, or a PROXIMITE pass on the zou.maregionsud.fr website, which I load onto my ZOU! card*
3. *I reserve my seat with ZOU! customer service on 04 13 94 30 50 (price of a local call). This will no longer be necessary if I use the line regularly.*

Retrouvez tous les horaires des lignes scolaires sur :

Find the timetables for school bus routes at:

ZOU Scolaires
ZOU School buses
zou.maregionsud.fr

Mobilités partageés

Shared mobility

Covoiturage, autostop, recharge de véhicules électriques, la Communauté de communes et ses partenaires vous offrent un ensemble de services pour faciliter les mobilités partagées.

Carpooling, hitchhiking, electric vehicle charging – the Community of Communes and its partners offer a range of services to facilitate shared mobility.



Covoiturage
Carpooling

La Communauté de communes du Guillestrois-Queyras et le Département des Hautes-Alpes collaborent avec Mobicoop / RezoPouce pour vous proposer :
> un service de covoiturage sans commission
> un soutien à la pratique de l'autostop

The Guillestrois-Queyras Community of Municipalities and the Hautes-Alpes Department are working with Mobicoop/RezoPouce to offer you:
> a commission-free carpooling service
> support for hitchhiking

mobicoop
la mobilité partagée

Covoiturez avec Mobicoop

Avec Mobicoop, covoiturez sans commission :
➖de frais,
➖de pollution,
➕ de convivialité

Carpool with Mobicoop

With Mobicoop, carpool without commission:
➖*fees,*
➖*pollution,*
➕*friendliness*

Téléchargez l'application ou rendez-vous sur Mobicoop.fr

Download the app or visit Mobicoop.fr

Google Play

Partagez vos trajets pour des départs immédiats ou programmés à plus tard (l'annonce peut être pour un trajet ponctuel ou bien des trajets réguliers). Mobicoop vous offre la liberté d'échanger vos contacts téléphoniques quand vous le souhaitez !

Share your trips for immediate departures or scheduled later (the announcement can be for a one-time trip or regular trips). Mobicoop gives you the freedom to exchange your phone contacts whenever you want!

Consultez localisation des aires de covoiturage sur Géomas, le portail cartographique des Alpes du Sud.
Check the locations of carpooling areas on Géomas, the map portal for the Southern Alps.

Carte des aires de covoiturage
Map of carpool areas

carto.geomas.fr/mobilite/index.html

Un projet initié par le Département des Hautes-Alpes et soutenu par le dispositif Fonds Vert du Gouvernement.
This project was initiated by the Hautes-Alpes Department and supported by the Government's Fonds Vert program.

Hautes-Alpes
le département

Développement du covoiturage
Avec le FONDS VERT ON ACCÉLÈRE

Autostop
Hitchhiking

Pratiquez l'autostop !

Try hitchhiking!



RezoPouce, ce sont des arrêts pour faire du stop > Solution Solidaire, Gratuite, Écoresponsable
2 utilisations possibles :

- en tant que passager : vous vous rendez spontanément aux « Arrêts sur le pouce »
- en tant que conducteur : vous êtes attentif aux personnes présentes à ces arrêts.

REZO POUCE are hitchhiking stops > A supportive, free, eco-friendly, and economical solution
Two possible uses:

- *as a passenger: you spontaneously go to the "Arrêts sur le pouce" stops*
- *as a driver: you pay attention to the people at these stops.*



Des panneaux RezoPouce ont été installés afin d'améliorer la visibilité des pratiquants. Vous pouvez consulter leur localisation sur l'application Mobicoop Pouce ou sur Géomas, le portail cartographique des Alpes du Sud.

RezoPouce signs have been installed to improve visibility for users. You can view their locations on the Mobicoop Pouce app or on Géomas, the mapping portal for the Southern Alps.

Carte des arrêts RezoPouce
Map of RezoPouce stops

carto.geomas.fr/mobilite/index.html

Téléchargez l'application Mobicoop Pouce

Download the Mobicoop Pouce app

Google Play

Pour la petite histoire...

Mobicoop et RezoPouce sont deux sociétés qui ont fusionné pour proposer un large service de mobilité partagée.
La plateforme "covoiturage-libre" créée en 2013 sous forme d'association s'est transformée en coopérative en 2018 et a adopté le nom Mobicoop. La fusion avec la coopérative RezoPouce, spécialisée dans l'auto-stop organisé, s'est opérée en 2021.

For the record...

Mobicoop and RezoPouce are two companies that merged to offer a wide range of shared mobility services.
The "covoiturage-libre" platform, created in 2013 as an association, became a cooperative in 2018 and adopted the name Mobicoop.
The merger with the RezoPouce cooperative, which specializes in organized hitchhiking, took place in 2021.

Un projet initié par le Département des Hautes-Alpes et soutenu par le dispositif Fonds Vert du Gouvernement.
This project was initiated by the Hautes-Alpes Department and supported by the Government's Fonds Vert program.

Hautes-Alpes le département

Développement du covoiturage
Avec le FONDS VERT ON ACCÉLÈRE

Bornes de recharge Véhicules Electriques

Electric vehicle charging station

Des bornes de recharge de véhicules électriques sont déployées sur le territoire de la Communauté de communes du Guillestrois-Queyras.

Electric vehicle charging stations are being deployed throughout the Guillestrois-Queyras Community of Municipalities.

Consultez leur localisation sur Géomas, le portail cartographique des Alpes du Sud

Check their location on Géomas, the map portal for the Southern Alps:

Carte des bornes de recharge
Map of charging stations

carto.geomas.fr/mobilite/index.html



Le réseau “Eborn”

Territoire d’énergie 05 a mis en place le réseau “Eborn” dans les communes suivantes : Aiguilles, Arvieux, Ceillac, Château-Ville-Vieille, Eygliers, Guillestre, Molines-en-Queyras, Mont-Dauphin, Risoul, Saint-Clément-sur-Durance et Saint-Véran.

The “Eborn” Network

Territoire d’énergie 05 *has set up the “Eborn” network in the following municipalities: Aiguilles, Arvieux, Ceillac, Château-Ville-Vieille, Eygliers, Guillestre, Molines-en-Queyras,*
Mont-Dauphin, Risoul, Saint-Clément-sur-Durance, and Saint-Véran.

Comment utiliser les bornes du réseau “Eborn” ?

Les bornes du réseau “Eborn” sont accessibles de différentes manières : via l’application (recommandé), avec un badge ou avec une carte bancaire.
N’oubliez pas de prendre votre cable de recharge avec vous.
Pour en savoir plus sur le fonctionnement des bornes, rendez-vous sur la Foire aux questions du site Eborn

territoire d’énergie HAUTES-ALPES · SyME05

How do I use the charging points in the “Eborn” network?

The charging points in the “Eborn” network can be accessed in various ways: via the app (recommended), using a badge, or with a bank card.
Don’t forget to bring your charging cable with you.
To find out more about how the charging points work, please visit the FAQs section on the Eborn website

Foire aux questions
Frequently Asked Questions

www.eborn.fr/foire-aux-questions/

Téléchargez l’application “Réseau Eborn”

Download the “Reseau Eborn” app

Google Play

Certains établissements d’hébergement proposent également la recharge des véhicules électriques.

Some accommodation establishments also offer electric vehicle charging.

Vélo

Cycling

Le Guillestrois-Queyras offre du multiples possibilités de déplacements à vélo, au quotidien ou en loisirs, classique ou électrique.

The Guillestrois-Queyras offers a wide range of cycling options, whether for everyday use or leisure, on traditional or electric bikes.



Services vélo
Cycling services

Consultez la localisation des stationnements vélo et équipements sur Géomas, le portail cartographique des Alpes du Sud :
Find the locations of cycle parking facilities and amenities on Géomas, the Southern Alps' mapping portal:

Carte des services vélo
Map of cycling services
carto.geomas.fr/mobilite/index.html

Les vélobox
Bike boxes

Sur le parking de la Communauté de communes, des Vélobox ont été installés et sont accessibles à tous pour stationner son vélo en toute sécurité.
Quelques règles sont à respecter :

- Stationnement avec cadenas ou antivol U non fourni
- Stationnement limité à 48h

La Communauté de communes se réserve le droit de libérer le box en cas de non-respect du règlement et décline toute responsabilité en cas de dégradation ou de vol.

Vélobox have been installed in the Community of municipalities car park and are available to everyone for secure bike parking. Please observe the following basic rules:

- *Bikes must be secured with a padlock or U-lock (not provided)*
- *Parking is limited to 48 hours*



The Community of municipalities reserves the right to remove the bike from the box in the event of non-compliance with the regulations and accepts no liability in the event of damage or theft.

Règlement Vélobox
Vélobox Rules
www.ccguillestroisqueyras.fr/vivre/deplacements/

Recharge VAE
E-bike charging

Certains commerces proposent la recharge de Vélos à Assistance Electrique. N'oubliez pas de prendre un chargeur adapté à votre vélo lors de vos sorties.
Some shops offer charging facilities for electric bikes. Don't forget to take a charger suitable for your bike with you when you go out.

Consigne vélo en gare
Bicycle storage at the station



Sur le parking de la gare SNCF, une consigne à vélos de 6 places est mise à disposition pour stationner gratuitement votre vélo avant de prendre le train.

L'accès se fait à l'aide d'une carte ZOU, d'un QR code associé à votre billet ou via les abonnements numériques.
Pour en savoir plus, consultez la page dédiée.

In the car park at the SNCF station, there is a 6-space bike storage facility where you can park your bike for free before catching the train. Access is via a ZOU card, a QR code linked to your ticket, or through digital season tickets.
For more information, please visit the dedicated page.

Consigne vélo en gare
Bicycle storage at the station
zou.maregionsud.fr/abri-velos-en-gare/

Vélo à bord des TER
Bicycles on TER

Il est possible d'embarquer votre vélo à bord des trains ZOU sous certaines conditions. Du 1er mai au 27 septembre 2026, l'embarquement des vélos à bord est soumis à réservation obligatoire et payante (1€) pour les cyclotouristes sur 3 lignes TER desservant le territoire :

- du 1er mai au 27 septembre (hors juillet août) les week-ends, jours fériés et le 15 mai ;
- tous les jours du 1er juillet au 31 août.

Les abonnés sont dispensés de réservation dans la limite des capacités d'accueil du train.
En dehors de ces périodes, l'emport des vélos est autorisé sans réservation en respectant des bonnes pratiques.

You can take your bike on board ZOU trains under certain conditions. From 1 May to 27 September 2026, bikes may only be taken on board subject to a compulsory booking and a fee (€1) for cycle tourists on three TER lines serving the region:

- *from 1 May to 27 September (excluding July and August) on weekends, public holidays and 15 May;*
- *every day from 1 July to 31 August.*

Season ticket holders are exempt from booking, subject to the train's capacity.
Outside these periods, bicycles may be carried without a reservation, provided that best practice is followed.

Vélo à bord des TER
Bicycles on TER
https://www.ter.sncf.com/sud-provence-alpes-cote-d-azur/services-contacts/voyager-avec-velo

Les trains Intercités de nuit Paris-Briançon proposent l'emport de vélo sur réservation.
The Paris–Briançon Intercités night trains allow passengers to bring bicycles on board, subject to booking.

Itinéraires vélo loisir
Leisure cycling routes

Itinéraire cyclotouristique : la Durance à vélo
Cycling route: cycling along the Durance

La Durance à Vélo est un itinéraire cyclable qui traverse la vallée de la Durance, reliant les paysages de haute montagne près de Briançon à des territoires de plaines agricoles, vergers et lavandes. Le parcours permet de découvrir des sites remarquables comme le Parc National des Écrins, le lac de Serre-Ponçon et les Baronnies Provençales. Il est accessible depuis la gare SNCF de Mont-Dauphin - Guillestre.

The Durance à Vélo is a cycle route that crosses the Durance Valley, linking the high-mountain landscapes near Briançon with the gentler terrain of agricultural plains, orchards and lavender fields. The route takes you past remarkable sites such as the Écrins National Park, Lake Serre-Ponçon and the Baronnies Provençales. Accessible from Mont-Dauphin - Guillestre station.

La Durance à vélo

laduranceavelo.fr/

Vélo loisir
Leisure cycling

Le Guillestrois-Queyras offre un cadre idéal pour le vélo loisir, entre vallées accessibles et cols de montagne. Des itinéraires adaptés à tous les niveaux permettent de découvrir paysages et villages à son rythme. Des prestataires locaux proposent la location de vélos, notamment électriques, pour faciliter la pratique. Il est possible de combiner vélo et transports en commun selon certaines conditions. Retrouvez l'ensemble des itinéraires sur le site de l'Office du Tourisme.

The Guillestrois-Queyras region offers the perfect setting for leisure cycling, with its accessible valleys and mountain passes. Routes suitable for all abilities allow you to explore the scenery and villages at your own pace. Local providers offer bike hire, including electric bikes, to make cycling easier. It is possible to combine cycling with public transport under certain conditions. You can find all the itineraries on the Tourist Office website.

Office du toursime du Guillestrois - Queyras
Guillestrois - Queyras Tourist Office

lequeyras.com



@Remi Fabregue - agencekros

Venir dans le Guillestrois-Queyras

Getting to Guillestrois-Queyras

Le Guillestrois-Queyras est accessible en train direct depuis Paris, Marseille et Valence. Des lignes de train et bus permettent également de se déplacer dans le département depuis Gap jusqu'à Briançon.

The Guillestrois-Queyras region can be reached by direct train from Paris, Marseille and Valence. Train and bus services also allow you to travel throughout the department, from Gap to Briançon.

En train
By train

SNCF Connect
sncf.com

I Intercité de nuit
Paris - Briançon

Le train de nuit Paris-Briançon circule toute l'année au départ de la gare d'Austerlitz. En période de travaux, des bus de substitution sont proposés par la SNCF.

>> Tous les horaires sont à retrouver sur SNCF Connect.

The Paris–Briançon night train runs all year round from Austerlitz station. During periods of engineering works, replacement buses are provided by the SNCF.

>> All timetables can be found on SNCF Connect.

TER Trains Express Régionaux
Marseille - Gap - Briançon
Valence - Gap - Briançon
Gap - Briançon

Trois lignes directes desservent la Gare SNCF de Montdauphin-Guillestre (située à Eygliers) :
- Ligne Marseille - Gap - Briançon
- Ligne Valence - Gap - Briançon
- Ligne Gap - Briançon

>> Tous les horaires sont à retrouver sur SNCF Connect.

Three direct lines serve the Montdauphin-Guillestre SNCF train station (located in Eygliers):
- *Marseille - Gap - Briançon line*
- *Valence - Gap - Briançon line*
- *Gap - Briançon line*

>> All timetables can be found on SNCF Connect.

En bus
By bus

Lignes ZOU
zou.maregionsud.fr

71 Ligne Express 71
Marseille - Gap - Briançon

La ligne Express 71 dessert uniquement la Gare SNCF de Mont-Dauphin - Guillestre.

The 71 bus route serves only the Mont-Dauphin–Guillestre SNCF railway station.

540 Ligne de Proximité 540
Embrun - Guillestre - Briançon

La ligne de Proximité 540 dessert Saint-Clément-sur-Durance, la gare routière de Guillestre, la Gare SNCF de Mont-Dauphin - Guillestre et Saint-Crépin.

>> Les horaires sont à retrouver sur le site ZOU.

Bus route 540 serves Saint-Clément-sur-Durance, Guillestre coach station, Mont-Dauphin–Guillestre railway station and Saint-Crépin.

>> Timetables can be found on the ZOU Website.

Les navettes de la Communauté de communes du Guillestrois-Queyras sont soutenues par :

The shuttle buses of the Guillestrois-Queyras Community of Municipalities are supported by :

Office du Tourisme du Guillestrois-Queyras	*Guillestrois-Queyras Tourist Office*
Commune d'Abriès-Ristolas	*Municipality of Abriès-Ristolas*
Commune d'Aiguilles	*Municipality of Aiguilles*
Commune d'Arvieux	*Municipality of Arvieux*
Commune de Ceillac	*Municipality of Ceillac*
Commune de Château-Ville-Vieille	*Municipality of Château-Ville-Vieille*
Commune d'Eygliers	*Municipality of Eygliers*
Commune de Guillestre	*Municipality of Guillestre*
Commune de Molines-en-Queyras	*Municipality of Molines-en-Queyras*
Commune de Mont-Dauphin	*Municipality of Mont-Dauphin*
Commune de Saint-Véran	*Municipality of Saint-Véran*
Commune de Vars	*Municipality of Vars*